

## CZĘŚĆ GRAFICZNA

### Zawiera :

1. Bartłomiejowice	str. 49 - 55;
2. Bełszewo Kolonia	str. 56;
3. Bełszewo	str. 57 - 68;
4. Blino	str. 69 - 71;
5. Bodzanówek	str. 72 - 76;
6. Borucin	str. 77 - 92;
7. Borucinek	str. 93 - 107;
8. Jarantowice	str. 108 - 115;
9. Karolin	str. 116 - 118;

G. BW 132/A2-K

[illegible][illegible]

Lyndine A. Hill, Ph.D., is an associate professor of psychology and director of the Center for the Study of Women at the University of North Carolina at Chapel Hill. She is also a senior research advisor at the Center for the Study of Women. Her research interests include the development of women's self-concept, the role of women in society, and the impact of gender inequality on women's health and well-being. She has published numerous articles and books on these topics.

... SEAFOAT

## MAPA SYTUACYJNO-WYSOKOŚCIOWA

Skala: 1:1000  
Obręb: Bartolomiejewice  
Gmina: Osieczyn  
Powiat: radziejowski  
Województwo: kujawsko-pomorskie  
Sygnalizacja na dzień: 23.06.2010  
Godło mapy: 365.411.174  
K.E.R.G.: 2957-14/2010  
Data: 14.07.2010

**KUJAWSKIE  
CENTRUM**

Aleksandrow Kujański ul. Słowackiego 28a, tel. 54 282 6767, fax 54 282 4582  
www.kujawskicentrum.pl, email: biuro@kujawskicentrum.pl

GEODEJA  
Sławomir Łajczkowski  
ul. Grunwaldzka 7, 89-600, 89-600

STAROSTWO POWIATOWE W RADZIEJOWIE

Na podstawie art. 28 ust. 1 ustawy z dnia 17 maja 1989 r. - Prawo geodezyjne i kartograficzne (Dz. U. z 2000 r. Nr 100 poz. 1086 i Nr 120 poz. 1268) uzgodniono i zatwierdzono następujące dane:

**PRZEDPOWIEDZI WYKONANIA PRAC**

Uzgodniono utworzenie sieci uzbrojenia terenu podlega wyłączeniu i geodezyjnej inwentaryzacji powłokowej, oraz jednostki uprawiono do wykonywania prac

Wzrostu znaczącej roli realizacji sieci uźródlenia terenu z uzgodnionym projektem geodezyjnym.

uzbrojenia terenu.  
Uzgodnienie treści ważności w przypiasku, o którym mowa § 13 rozporządzenia Ministra Rozwoju Regionalnego i Budownictwa z dnia 2 kwietnia 2001 r. w sprawie geodezyjnej ewidencji sieci uzbrojenia terenu oraz zesobny uzgodnienia geodezyjnej ewidencji sieci uzbrojenia terenu (Dz. Nr 38, poz. 455).

dokumentacji projektowej (Dz. U. Nr 38, poz. 455);

[illegible]

Radzilewów dnia 24.SIE.2010.

Przebieg choroby: 20.10.1990 - Zespół  
Układania towarzyszącego  
organ uzgadniający usytuowanie projektowanych  
sieci uzbrojenia terenu - imię, nazwisko, podpr  
szewodniaczek (zespół)

Przebieg choroby: 20.10.1990 - Zespół  
Układania towarzyszącego  
organ uzgadniający usytuowanie projektowanych  
sieci uzbrojenia terenu - imię, nazwisko, podpr  
szewodniaczek (zespół)



STAROSTWO POWIATOWE

Obręb: Bartłomiejewice  
Gmina: Osieczyny

Województwo: kujawsko-pomorskie

Godło mapy: 365.411.172

Księga robot: 76/2010

**KUJAWSKIE  
CENTRUM**  
OBŚLUGI INWESTYCJI I NIERUCHOMOŚCI

ul. Aleksandrowicza 28a, tel. 54 282 6767, fax 54 282 4582

new.kniawskicentrum.pl mail: biuro@kniawskicentrum.pl

**GEODETA**

*[Signature]*

Sławomir Zajęczkowski

STAROSTWO POWIATOWE W RADZIEJOWIE  
Powiatowy Zespół Uzgadniania Dokumentacji Projektowej

ARZ400H0WA 0024520291N/A 1C1E0'0

OPINIA NR. 6.817442.20/2385/2020  
(evan. pozitiv)

**Radzieliów**, dnia **24 SIE 2010**

Г. 810 132/102-К

[illegible]

09 LIP 2010

(continued)

*Dariusz Jedoszynski*

Wicestawo  
nie wyklucza ani istnienia w terenach  
tych — ani wyznaczonych na niniejsze,  
namie — urzędów poczynnych, które ni-  
dy zgłoszone do inwentaryzacji lub  
których brak jest informacji w in-  
nych bransach

Právo geodézyje i kartografije  
№ 12, 11. 2007 g. № 100, poz. 1056, 26 m.  
№ 12, 11. 2007 g. № 100, poz. 1056, 26 m.  
człowieka, który jest w stanie wykonać  
reprodukcję w celu rozpowszechnienia  
rozprawy naukowej, technicznej, artystycznej  
lub literackiej, w tym w celu rozpowszechnienia  
reprodukcji w celu rozpowszechnienia

м. СТУДЕНТЫ

Dorluz - Dorluz - Dorluz

[illegible]



G. B. 14A321MO-4

[illegible]

Do wzięcia nie istnieje w kraju.  
Jeszcze nie wyznaczono minimum  
długości urzędów połączonych, które  
są przypisane do inwentaryzacji lub  
innych badań jest informacja w Inst  
ytucji Narodowej

Právo publikovať v časopise  
č. 17-18 z 2001, str. 100, pod 108, je  
rozporujúce, rozporujúce o  
rozporujúce, rozporujúce o  
rozporujúce v celú rozporujúcu  
rozporujúcu, rozporujúcu, rozporujúcu  
rozporujúcu, rozporujúcu, rozporujúcu

WZ. STAKOBY  
Dariusz Jakubowski  
Wojciech

Konsultant: «Kujawskie Centrum Studiów i Inwestycji i Niemcewowski s.c» 87-700 Aleksandrów Kujawski ul. Słowackiego 28a « Instal-Konstrukta» 87-608 Włocławek ul. Parkowej 37	
<b>PROJEKT BUDOWANY</b> <b>Oznaki: Przydomowa oczyszczalnia ścieków</b> <b>Barłomiejewo gm. Olsztyn</b> <b>oz. 10/3</b>	
<b>p.Novak Paweł</b>	
<b>TEMAT:</b> Plan zagospodarowania terenu.	
Funkcja:	Pobieża
Przebiegiem:	Data
autor lub inni:	04/2010
	Nr rys.
Opracował:	
Sprawił:	3
	Skala 1 : 1000

## MAPA SYTUACYJNO-WYSOKOŚCIOWA

Skala: 1:1000  
Obręb: Bartomiejewice  
Gmina: Osieczny  
Powiat: radziejowski  
Województwo: kujawsko-pomorskie  
Sytuacja na dzień: 31.05.2010 r.  
Godło mapy: 365.411.174  
KERG: 2957-14/2010  
Księga robot: 76/2010

**KUJAWSKIE  
CENTRUM**  
OBSŁUGI INWESTYCJI I NIERUCHOMOŚCI

Al. Wolności 28a, tel. 54 281 6767, fax. 54 281 6768  
www.kujawskiecentrum.pl, mail: biuro@kujawskiecentrum.pl

GEORGETA  
Sławomir Zajączkowski  
upraw. zawod. nr 9959

**STAROSTWO POWIATOWE W RADZIEJOWIE**  
Powiatowy Zespół Uzgadniania Dokumentacji Projektowej

**Na podstawie art. 28 ust. 1 ustawy z dnia 17 maja 1968 r. - Prawo geodezyjne i kartograficzne (Dz. U. z 2000 r. Nr 100 poz. 1096 i Nr 120 poz. 1268) uzgodniono wytyczenie projektowanych ścieżek uziębienia terenu**

Przebieg Nowa 00245232ALN/A 502604  
(wyskazywanie uzgodnionych sieci uzbrojenia terenu)

Uzgodnione ustukowanie sieci uzbrojenia terenu podlega wyliczeniu i geodezyjnej inwentaryzacji powykonywanej przez jednostki uprawnione do wykonywania prac geodezyjnych.

W razie konieczności realizacji sieci uzbrojenia terenu z uzgodnionym projektem inwentaryzacji dokonano na planie 502604 mapy z rysunkiem projektu powykonywania uzbrojenia zgodnie z danymi technicznymi 50245232ALN/A, uzgodnieniu uzbrojenia projektowanych sieci uzbrojenia terenu zachowano ważność przez okres 3 lat od dnia wydania opinii w sprawie uzgodnienia projektowanych sieci uzbrojenia terenu.

Uzgodnienie traci ważność w przypadku, o którym mowa §13 rozporządzenia Ministra Gruzologii Regionalnego i Budownictwa z dnia 2 kwietnia 2001 r. w sprawie geodezyjnej ewidencji sieci uzbrojenia terenu oraz zespołów uzgodnienia dokumentacji projektowej (Dz. U. Nr 38, poz. 455).

722. STABOŚĆ

OPINIA NR 6.810.2022.1023B3/2020  
(sygn.opinii)

Radziejów dnia 2.4.XIV.2020..

inż. Dorota Zasada  
Przewodnicząca Zarządu  
Ugrodzenia Budowlanych Projektów

(organ uzgadniający usytuowanie projektowanych  
sieci uzbrojenia terenu - imię, nazwisko, podpis  
przewodniczącego zespołu)

URZĄD GMINY  
w Osiecku  
ul. Armii WP 14  
58-220 OŚCIEK  
tel. kultura-pomniki

Z up. Wójt  
Marcin Horzowski  
Inspektor

15 June 2007  
15 June 2007







## Skala: 1:1000

Obręb: Barłomiejewice  
 Gmina: Osiecin  
 Powiat: radziejowski  
 Województwo: kujawsko-pomorskie  
 Sytuacja na dzień: 23.06.2010 r.  
 Godło mapy: 365.411.174  
 KERG: 2957-14/2010  
 Liczba robot: 76/2010



Ateliers d'Art Kujawski ul. Słowackiego 21a, tel. 54 282 6767, fax: 54 282 4582  
e-mail: biuro@kujawskieceniun.pl

GEODETA  
Stawomir Zajackowski  
ul. Zawod. nr 9959

STAROSTWO POWIATOWE W RADZIEJOWIE  
Powiatowy Zespół Uzgadniania Dokumentacji Projektowej

Na podstawie art. 28 ust. 1 ustawy z dnia 17 maja 1988 r. - Prawo geodezyjne i kartograficzne (Dz. U. z 2000 r. Nr 100 poz. 1086 i Nr 120 poz. 1268) uzgodniono

PRZYBYWA OCZYWIDNIA SCIEKOW

Uspodokowane użytkowanie ścieki uzbrojenia terenu podlega wyłączeniu i geodezyjnej inwentaryzacji powołanej przez jednostki ustawione do wykonywania prac geodezyjnych.

W razie zagrożenia, najlepiej sledz uzbrojonym projektilom inwestor zobowiazal sie do przywrócenia do stanu poprzedniego, natomiast postronni uczestnicy wojny, w tym w szczególności, ci, którzy nie byli w stanie zapobiec, nie ponoszą odpowiedzialności. W tym celu, w celu zapobiegania projektowaniu sledz uzbrojonego, w okresie 3 lat od dnia wydania opinii w sprawie uzgadniania projektowanych sledz uzbrojenia terenu.

Uzgodnienie traci ważność w przypadku, o którym mowa § 13 rozporządzenia Ministra Rozwoju Regionalnego i Budownictwa z dnia 21 kwietnia 2001 r. w sprawie geodezyjnej ewidencji sieci uzbrojenia terenu oraz zespołów uzgadniania dokumentacji projektowej (Dz. U. Nr 38, poz. 455).

OPINIA NR. 5. B. 7442-20/2383/2040  
(svan. opinii)

Radzieńców dnia ..... 24. SIE. 2010

Unz. Doruch. Zoznada  
Pracownica przy Zakładach Zespołu  
Pracownica przy Zakładach Zespołu  
Pracownica przy Zakładach Zespołu

(organ uzgadniający usytuowanie projektowanych  
sieci uzbrojenia terenu - Imię, nazwisko, podpis  
przewodniczącego zespołu)

przewodniczącego zespołu

STAROSTWO POWIATOWE W RADYŹCOWIE  
POWIATOWY OŚRODEK DOKUMENTACJI  
GEODEZYJNEJ I KARTOGRAFICZNEJ  
W okresie straszczyzny 1862, w okresie  
straszczyzny 1862, w okresie straszczyzny  
2 ponownie 1862, w okresie straszczyzny  
powiatowa 05.11.200 2009.12.14  
zawieszona 05.11.200 2009.12.14  
Niniejsza mapa ma: 1. 2. 3. 4. 5. 6. 7. 8. 9. 10. 11. 12. 13. 14. 15. 16. 17. 18. 19. 20. 21. 22. 23. 24. 25. 26. 27. 28. 29. 30. 31. 32. 33. 34. 35. 36. 37. 38. 39. 40. 41. 42. 43. 44. 45. 46. 47. 48. 49. 50. 51. 52. 53. 54. 55. 56. 57. 58. 59. 60. 61. 62. 63. 64. 65. 66. 67. 68. 69. 70. 71. 72. 73. 74. 75. 76. 77. 78. 79. 80. 81. 82. 83. 84. 85. 86. 87. 88. 89. 90. 91. 92. 93. 94. 95. 96. 97. 98. 99. 100. 101. 102. 103. 104. 105. 106. 107. 108. 109. 110. 111. 112. 113. 114. 115. 116. 117. 118. 119. 120. 121. 122. 123. 124. 125. 126. 127. 128. 129. 130. 131. 132. 133. 134. 135. 136. 137. 138. 139. 140. 141. 142. 143. 144. 145. 146. 147. 148. 149. 150. 151. 152. 153. 154. 155. 156. 157. 158. 159. 160. 161. 162. 163. 164. 165. 166. 167. 168. 169. 170. 171. 172. 173. 174. 175. 176. 177. 178. 179. 180. 181. 182. 183. 184. 185. 186. 187. 188. 189. 190. 191. 192. 193. 194. 195. 196. 197. 198. 199. 200. 201. 202. 203. 204. 205. 206. 207. 208. 209. 210. 211. 212. 213. 214. 215. 216. 217. 218. 219. 220. 221. 222. 223. 224. 225. 226. 227. 228. 229. 230. 231. 232. 233. 234. 235. 236. 237. 238. 239. 240. 241. 242. 243. 244. 245. 246. 247. 248. 249. 250. 251. 252. 253. 254. 255. 256. 257. 258. 259. 260. 261. 262. 263. 264. 265. 266. 267. 268. 269. 270. 271. 272. 273. 274. 275. 276. 277. 278. 279. 280. 281. 282. 283. 284. 285. 286. 287. 288. 289. 290. 291. 292. 293. 294. 295. 296. 297. 298. 299. 300. 301. 302. 303. 304. 305. 306. 307. 308. 309. 310. 311. 312. 313. 314. 315. 316. 317. 318. 319. 320. 321. 322. 323. 324. 325. 326. 327. 328. 329. 330. 331. 332. 333. 334. 335. 336. 337. 338. 339. 340. 341. 342. 343. 344. 345. 346. 347. 348. 349. 350. 351. 352. 353. 354. 355. 356. 357. 358. 359. 360. 361. 362. 363. 364. 365. 366. 367. 368. 369. 370. 371. 372. 373. 374. 375. 376. 377. 378. 379. 380. 381. 382. 383. 384. 385. 386. 387. 388. 389. 390. 391. 392. 393. 394. 395. 396. 397. 398. 399. 400. 401. 402. 403. 404. 405. 406. 407. 408. 409. 410. 411. 412. 413. 414. 415. 416. 417. 418. 419. 420. 421. 422. 423. 424. 425. 426. 427. 428. 429. 430. 431. 432. 433. 434. 435. 436. 437. 438. 439. 440. 441. 442. 443. 444. 445. 446. 447. 448. 449. 450. 451. 452. 453. 454. 455. 456. 457. 458. 459. 460. 461. 462. 463. 464. 465. 466. 467. 468. 469. 470. 471. 472. 473. 474. 475. 476. 477. 478. 479. 480. 481. 482. 483. 484. 485. 486. 487. 488. 489. 490. 491. 492. 493. 494. 495. 496. 497. 498. 499. 500. 501. 502. 503. 504. 505. 506. 507. 508. 509. 510. 511. 512. 513. 514. 515. 516. 517. 518. 519. 520. 521. 522. 523. 524. 525. 526. 527. 528. 529. 530. 531. 532. 533. 534. 535. 536. 537. 538. 539. 540. 541. 542. 543. 544. 545. 546. 547. 548. 549. 550. 551. 552. 553. 554. 555. 556. 557. 558. 559. 560. 561. 562. 563. 564. 565. 566. 567. 568. 569. 570. 571. 572. 573. 574. 575. 576. 577. 578. 579. 580. 581. 582. 583. 584. 585. 586. 587. 588. 589. 590. 591. 592. 593. 594. 595. 596. 597. 598. 599. 600. 601. 602. 603. 604. 605. 606. 607. 608. 609. 610. 611. 612. 613. 614. 615. 616. 617. 618. 619. 620. 621. 622. 623. 624. 625. 626. 627. 628. 629. 630. 631. 632. 633. 634. 635. 636. 637. 638. 639. 640. 641. 642. 643. 644. 645. 646. 647. 648. 649. 650. 651. 652. 653. 654. 655. 656. 657. 658. 659. 660. 661. 662. 663. 664. 665. 666. 667. 668. 669. 670. 671. 672. 673. 674. 675. 676. 677. 678. 679. 680. 681. 682. 683. 684. 685. 686. 687. 688. 689. 690. 691. 692. 693. 694. 695. 696. 697. 698. 699. 700. 701. 702. 703. 704. 705. 706. 707. 708. 709. 710. 711. 712. 713. 714. 715. 716. 717. 718. 719. 720. 721. 722. 723. 724. 725. 726. 727. 728. 729. 730. 731. 732. 733. 734. 735. 736. 737. 738. 739. 740. 741. 742. 743. 744. 745. 746. 747. 748. 749. 750. 751. 752. 753. 754. 755. 756. 757. 758. 759. 760. 761. 762. 763. 764. 765. 766. 767. 768. 769. 770. 771. 772. 773. 774. 775. 776. 777. 778. 779. 780. 781. 782. 783. 784. 785. 786. 787. 788. 789. 790. 791. 792. 793. 794. 795. 796. 797. 798. 799. 800. 801. 802. 803. 804. 805. 806. 807.

Dariusz Jedynowski  
Zacisze

nie wykazała się latencją w terminach — nił wykazanych na niniejsze, napie—urządzeń po —anych, które zostały zgłoszone do inwentaryzacji lub których brak jest informacji w tym.

[illegible]

10

Figure 1

Figure 1

10/10/2010

*Dorvillea jacobsonensis*  
Wentworth

1.

Konsortium;  
Konsortium Obacht! Konsortium ist ein Mischkonzern aus 200.

Aleksandrów Kujawski ul. Słowackiego 25a  
 Kompleks 87-800 Włocławek ul. Dąbrowski 2a

PROJEKT BUDOWLANY

Benedykt Bartłomiejowice gm. Osiećny 28

plan zagospodarowania terenu

Accession / Title	Pages	Date
Box 102 - Anna Mazak	100	05/2010

100-10049025-7 0162888  
JAN-V-0320-549587K

Wł. Włodarczyk

5	1/4	5
5	1/4	5

1	2	3	4	5	6	7	8	9	10	11	12	13	14	15	16	17	18	19	20	21	22	23	24	25	26	27	28	29	30	31	32	33	34	35	36	37	38	39	40	41	42	43	44	45	46	47	48	49	50	51	52	53	54	55	56	57	58	59	60	61	62	63	64	65	66	67	68	69	70	71	72	73	74	75	76	77	78	79	80	81	82	83	84	85	86	87	88	89	90	91	92	93	94	95	96	97	98	99	100
---	---	---	---	---	---	---	---	---	----	----	----	----	----	----	----	----	----	----	----	----	----	----	----	----	----	----	----	----	----	----	----	----	----	----	----	----	----	----	----	----	----	----	----	----	----	----	----	----	----	----	----	----	----	----	----	----	----	----	----	----	----	----	----	----	----	----	----	----	----	----	----	----	----	----	----	----	----	----	----	----	----	----	----	----	----	----	----	----	----	----	----	----	----	----	----	----	----	----	-----



G.B.W 132/10-K

[illegible]

GEORGE  
Stavros Stavros  
George Stavros

Do wykazań się latami w terenie  
tanych — ni wykazany na plotej.  
napie — urzędzie p...  
wygłoszone do in...  
tych bi... jest informacji w in...  
brunawych

[illegible]

STAROSTY  
Barbara Zbinińska  
podinspektor

**STAROSTWO POWIATOWE W RADZIEJOWIE**  
Powiatowy Zespół Uzgadniania Dokumentacji Projektowej

Na podstawie art. 28 ust. 1 ustawy z dnia 17 maja 1999 r. - Prawo geodezyjne i kartograficzne (Dz. U. z 2000 r. Nr 109 poz. 1086 i Nr 120 poz. 1260) uzgodniono z

PR2403 NOWA  
0C245802ALNA SCIFXOW

(wyszczególnienie uzgadnianych sieci uzbrojenia terenu)

Uzgodnione użytkowanie stacji uzbrojenia terenu podlega wytłuszczeniu i geodezyjnej inwentaryzacji powykonawczej przez jednostki uprawnione do wykonywania prac geodezyjnych.

W razie niezgodności realizacji śledzi uzbrojenia terenu z uzgodnionym projektem inwestor zobowiązany jest przedłożyć mapę z wynikami pomiarów, powykopawczych i właściwemu organowi administracji architektoniczno - budowlanej, uzgodnienie i dyskusowania projektowanych ślad uzbrojenia terenu zachowują ważność przez okres 3 lat od dnia wydania opinii w sprawie uzgadniania projektowanych śladów uzbrojenia terenu.

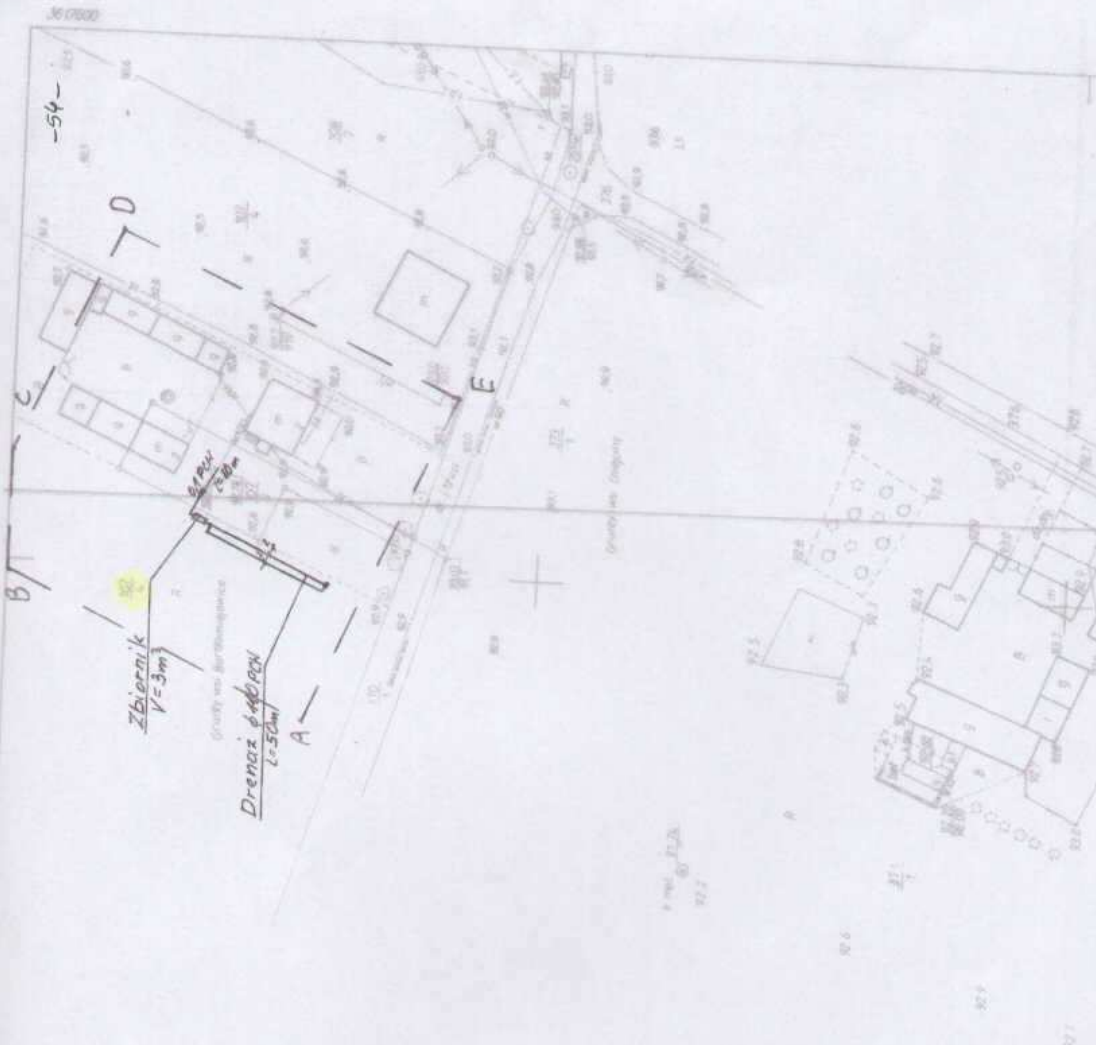
Uzasadnienie traci ważność w przypadku, o którym mowa § 13 rozporządzenia Ministra Rozwoju Regionalnego i Budownictwa z dnia 2 kwietnia 2001 r. w sprawie geodezyjnej i ewidencyjnej sieci uzbrojenia terenu oraz zespołów uzgadniania i korektacji projektowej (Dz. U. Nr 38, poz. 455).

OPINIA NR G.B. 7942-20/2383/2010  
(sygn. opinii)

Władze dnia ..... 24 SIE 2010

the Department of  
Administration  
University of  
Tennessee  
Knoxville, Tennessee


organ uzgadniający usytuowanie projektowanych  
sieci uzbrojenia terenu - imię, nazwisko, podpis  
zawodniczącego zespołu)



Konsorcjum: «Kolewskie Centrum Obsługi Inwestycji i Budownictwa s.p.a» 87-100 Aleksandrow Kujawski ul. Sowińskiego 28a «Instal-Konstrukcje» 87-900 Włocławek ul. Piłkowska 27	
Projekt: <b>PROJEKT WODOCIĄNY</b> Opisanie: <b>Pracownia oczyszczalnia ścieków</b> Miejsce: <b>Barłomiejówce gm. Osiężyn</b> KZ: 107/14	
TEMAT	Plan zagospodarowania terenu
Funkcja	Nazwa i nr
Uprawnienie	mgr inż. Jerzyna Mazak
Uprawnienie	WZP-AN-arch-0176/03WA
Uprawnienie	UIN-V-4386-04/08RW
Uprawnienie	mgr inż. Magdalena Brocia
Uprawnienie	mgr inż. Andrzej Mazak
Uprawnienie	UA-V-240-04/03WAW 2003 ujedn. wzrostki i kalendarz oraz inst. techn.
Opisano	
Sprawdził	
	Strona 1 / 1000



Księga robót: 76/2010



www.kujawskicentrum.pl, mail: [biuro@kujawskicentrum.pl](mailto:biuro@kujawskicentrum.pl)

GEODETA  
Sławomir Zajęczkowski  
ul. Piłsudskiego 10  
01-650 Warszawa  
tel. 22 634 11 11  
e-mail: s.zajecz@wp.pl

la podstawie art. 28 ust. 1 ustawy z dnia 17 maja 1989 r. Prawo geodezyjne i kartograficzne (Dz. U. z 2000 r. Nr 100 poz. 1086 i Nr 120 poz. 1288) uzgodniono

PRZYJACIOWA      PRZYJACIOWA      SIOSTRY

niezgodzone usługiwanie sieci uzbrojenia terenu podlega wyłączeniu i geodezyjnej inwentaryzacji powyikultawczej, przez jednoliki uatawione do wykonywania prac geodezyjnych.

W razie niegodności realizacji sieci uzbrojenia terenu z uzgodnionym projektem inwestor zobowiązany jest przedłożyć mapę z wynikami pomiarów powykonawczych dla właściwego organu administracji architektoniczno - budowlanej, uzgodnienie i sygnatury projektowanych sieci uzbrojenia terenu zachowuje ważność przez okres 3 lat od dnia wydania opinii w sprawie uzgodnienia projektowanych sieci uzbrojenia terenu.

Uzgodnienie trac ważność w przypadku, o którym mowa § 13 rozporządzenia Ministra Rozwoju Regionalnego i Budownictwa z dnia 2 kwietnia 2001 r. w sprawie oceny technicznej ewidencji sieci uzbrojenia terenu oraz zespołów uzgadniania dokumentacji projektowej (Dz. U. Nr 38, poz. 455).

OPINIA NR 6.847442-10/2303/2010  
(sygn. opinii)

Radzieliś w dniu 24 SIE 2010

74 SIF 2010

Hadi Haddad

śledzi uzbrojenia terenu gminie, nazwisko, podpis  
przewodniczącego zespołu)

100

\_\_\_\_\_

Konsorcjum: «Kulawskie Centrum Obsługi Inwestycji i Hierarchizacji» s.c. 87-700 Aleksandrów Kujawski, ul. Sowińskiego 28a «Instal-Komplex» - 87-800 Wodzisław ul. Parkowa 37		PROJEKT BUDOWANY Obiekt: Przydzioły oczyszczania ścieków p.Woźniak Janina Bartłomiejewicz gm. Osieja dz. 88/1/88/2		Plan zagospodarowania terenu	
TEMAT	Funkcja	Nazwa i/o link	Podpis	Data	
	Projektant	mgr inż. Janina Mazan		06/2010	
	upr. b. inż. met.	WBSP-AM-3385-577583WK			
		UMI.V-3385-549899WK			
Opracował:		mgr inż. Magdalena Brodka			Nr rys.
Sprawdził:		mgr inż. Andrzej Mazan			7
		UM.V-7342-585594WK, proj. asos			
		wodoci, i kanaliz. oraz instal. went.			
		Strona 1 z 1000			



















## MAPA SYTUACYJNO-WYSOKOŚCIOWA

Skala: 1:1000

Obreb: Betszewo

Gmina: Osięcin

Powiat: radziejowski

Województwo: kujawsko-pomorskie

Sztuka na dzień: 12.07.2010 r.

Sytudafja inn eizern: 1 210 11 11  
Godlo manv: 365.324.052

KERG-2956-10/2010

K siecia robót: 72/2010



**OBSŁUGI INWESTYCJI I NIERUCHOMOŚCI**

**CONTACT INFORMATION:** Dr. V. Daniel Glavinich 781 tel. 54 282-6767; fax: 54 282-4582

www.kulawskiecentrum.pl, mail: biuro@kulawskiecentrum.pl

GETTA

*Stawomir Ziackowski*

uchaw. zawo*dz* nr 6959

uchaw. zawo*dz* nr 6959

STAROSTWO POWIATOWE W RADZIEJOWIE  
Powiatowy Zespół Uzgadniania Dokumentacji Projektowej

Na podstawie art. 26 ust. 1 ustawy z dnia 17 maja 1994 r. - Prawo geodezyjne i kartograficzne (Dz. U. z 2000 r. Nr 100 poz. 1086 i Nr 120 poz. 1268) uzgodniono

PRZYJOMOWA OCZYSCZENIA JACIEKÓW  
(wyszczerzenie uzgodnionych sieci uzbrojenia terenów)

Uzgodnione usytuowanie sieci uzbrojenia terenu podlega wytyczeniu i geodezyjnej inwentaryzacji powykonawczej przez jednostki uprawnione do wykonywania prac geodezyjnych.

W razie niezgodności realizacji studiów z uzgodnionym projektem inwestor zobowiązany jest przedłożyć mapę z wynikami powyższych właściwemu organowi administracji architektoniczno - budowlanej, uzgodnienie usytuowania projektowanych sieci uzbrojenia terenu zachowuje ważność przez okres 3 lat od dnia wydania opinii w sprawie uzgadniania projektowanych sieci uzbrojenia terenu.

Uzgodnienie Traci ważność w przypadku, o którym mowa § 13 rozporządzenia Ministra Rozwoju Regionalnego i Budownictwa z dnia 2 kwietnia 2001 r. w sprawie geodezyjnej ewidencji sieci uzbrojenia terenu oraz zespołów uzgadniania dokumentacji projektowej (Dz. U. Nr 38, poz. 455).

OPINIA NR 6.13.147442-10.123803/2040  
(svat. opimil)  
Z up. STAVROSTY  
trž. Dostup. Masada

Radzilejów: dnia 24 SIE. 2010

inż. Dariusz Zasada  
przewodniczący Zarządu  
Uzgodnienia Budowlanych Projektów  
(organ uzgadniający wykonanie projektowanych  
sieci uzbrojenia terenu - imię, nazwisko, podpis  
przewodniczącego zespołu)



sie wykłamać i zalecała w twórczo-  
stwach - dla wyrażenia na niemożność  
zaspokojenia potrzeb, które nie  
zostały zrealizowane. Wskazywała na  
niezrozumienie doświadczeń i  
niechęć do ich wykorzystania w twórczo-  
ści. Wskazywała na brak informacji w twórczo-  
ści i na brak informacji w twórczo-  
ści.

Z up. STAROSTY  
*flower*  
Barbara Zhaińska  
Bedinska 100

Konsument: «Kulpińskie Centrum Olsztyni Inwestycji» i «Nieruchomości s.p.», 87-700 Nowogród, Kułpiński ul. Sowińskiego 28a «Instal-Komplex» 87-400 Młociszewo, ul. Piłsudskiego 37	
PROJEKT BUDOWANY Obiekt: Przemysłowe oczyszczalnie ścieków Behawior: gm. Olsztyn	
p. Grudzieli Józef dz. 33/31	
TEMAT:	Plan zagospodarowania terenu.
FUNKCJA:	Nazwa: /miej.
Projektant:	Projekt:
upr. za inst. inst.	06/03/10
Opisano:	mgr inż. Jolanta Mazur WSPRANA 2306 578383Wk JANAY-578383 548768Wk
Sprawdza:	mgr inż. Magdalena Bępała mgr inż. Andrzej Miśkiewicz U.A./7340-578383Wk, proj. sęd. wprowadz. i zatwierd. przez inst. wojen.
	Skala: 1:1000



STAROSTWO POWIATOWE  
w Radziejowie  
Powiatowy Ośrodek Dokumentacji  
Geodezyjnej i Kartograficznej  
ul. Kościelna 2/22, 40-260 Radziejów  
tel./fax (054) 282-38-75

G.6. W-156/D-C

STAROSTWO POWIATOWE W RADZIEJOWIE  
POWIATOWY OŚRODEK DOKUMENTACJI  
GEODEZYJNEJ I KARTOGRAFICZNEJ  
W obszarze studium i mapy ABED... dokonano  
aktualizacji stanu stanu istniejącego dokumentu  
z pominięciem zmian w projekcie  
zawartego w 23 LIP. 2010 2.456.219-6/10  
Niniejsza mapa może służyć do celów projektowych.  
Projektowane obiekty nie mogą być wyznaczone  
przez linie granic nieruchomości, których  
własność jest przedmiotem sprawy, ponieważ  
wskazano na nie w projekcie przez geodęzyjnych.

28 LIP. 2010  
podpisano: *[podpis]*  
Barbara Zdobych  
Podinspektor

Nie wykazano dla lokalizacji w terenie  
żadnych innych wyznaczników, które nie  
mają znaczenia dla projektu, które  
są zgłoszone do ewidencjonowania lub  
o których brak jest informacji w inst  
dokumentacji.





## MAPA SYTUACYJNO-WYSOKOŚCIOWA

Skala: 1:1000

Obreb: Belszewo

Gmina: Osięcin

Powiat: radziejowski

Województwo: kujawsko-pomorskie

Sytuacja na dzień: 12.07.2010 r.

Godto mapy: 365,324.052

KERG: 2956-10/2010

Księga robót: 72/2010



Aleksandrów Kujański ul. Słowackiego 23a, tel. 54 282 6767, fax: 54 282 4582

www.kujawskiecentrum.pl, mail: biuro@kujawskiecentrum.pl

GEOMETRA

Sławomir Zajączkowski

upraw. zawod. nr 9959

STAROSTWO POWIATOWE W RADZIEJOWIE  
Powiatowy Zespół Uzgadniania Dokumentacji Projektowej

Na podstawie art. 28 ust. 1 ustawy z dnia 17 maja 1989 r. "Prawo geodezyjne i kartograficzne" (Dz. U. z 2000 r. Nr 100 poz. 1086 i Nr 120 poz. 1262) uzgodniono i kartograficznie przedstawiono

PROJEKTOWANIE I WYKONANIE PRAC PROJEKTOWYCH

DWA OZETECHEMI (UČENIE) ...  
... zariadenia určadnanych slaci uzbrojenia (oren)

Uzgodnione użytkowanie sieci uzbrojenia terenu podlega wyłączeniu i geodezyjnej inwentaryzacji prowadzonej przez jednostki uprawnione do wykonywania prac geodezyjnych (wyszczególnienie uzgodnionych sieci uzbrojenia terenu).

W razie niezgodności realizacji śledzi ubrojenia terenu z uzgodnionym projektem inwestor zobowiązany jest przedłożyć archiwizację projektu kolumno - budowlanej, uzgodnienie właściwego organu państwowej inspekcji technicznej, zachowując ważność przez okres 3 lat od dnia wydania opinii w sprawie uzgodnienia projektowanych śledzi ubrojenia terenu.

uzbrojenia terenu.  
Uzgodnienie traci ważność w przypadku, o którym mowa § 3 rozporządzenia Ministra Hołzwo Regionalnego i Budownictwa z dnia 2 kwietnia 2001 r. w sprawie geodezyjnej ewidencji dzieł uzbrojenia terenu oraz zesłańców uzgadniania (geodezji projektowej) (Dz. U. Nr 38, poz. 455).

IV  
dokumentacji projektowej (Dz. U. Nr 38, poz. 455).

A. 7442-10/23B8/2010

inz. Da-Huik Zengda

[illegible]

Radziejów dnia ..... 24. XI. 2010



nie wykonana dla kłopotu w terenie  
ludnych — dla wykazywania na planiejszej  
mapie — urządzeń do kłopotu, które ni  
były wykazywane do inwentaryzacji lub  
o których brak jest informacji w inst.  
biograficznych.

Wydanie 2. 2013. 184 stron. 8 zł. 17.06.1084

3 up. STAROSTY  
Barbara Zdziska  
podinspektor

[illegible]



Skala: 1:1000

Obszar: Belszewo

Gmina: Osiecin

Powiat: radziejowski

Województwo: kujawsko-pomorskie

Sytuacja na dzień: 12.07.2010 r.

Godło mapy: 365.322.252

KERG: 2956-10/2010

Księga robót: 72/2010

**KUJAWSKIE  
CENTRUM**  
OBSŁUGI INWESTYCJI I NIERUCHOMOŚCI

Aleksandrow Kujawski ul. Słowackiego 28a, tel. 54 282 6167, fax: 54 282 4582

www.kujawskicentrum.pl, mail: biuro@kujawskicentrum.pl

GEDETA

Slawimir Zajaczkowski

ul. W. Zawod. nr 9959

STAROSTWO POWIATOWE  
w Radziejowie  
Powiatowy Ośrodek Dokumentacji  
Geodezyjnej i Kartograficznej  
ul. Edmunda 20/22, 81-200 Radziejów  
tel./fax (054) 285-33-76

G.B.IV-156/D-K

STAROSTWO POWIATOWE W RADZIEJOWIE  
POWIATOWY OŚRODEK DOKUMENTACJI  
GEODEZYJNEJ I KARTOGRAFICZNEJ  
W obszarze terenowym 504  
W imieniu starosty wice starosta  
dokonał: 23 LIP 2010 2956-10/2010  
i zawiadomienia: 23 LIP 2010 2956-10/2010

23 LIP 2010 2956-10/2010

28 LIP 2010  
Z AD. STAROSTY  
ul. Edmunda 20/22  
81-200 Radziejów  
Podpisano: [podpis]

Sto wykonała dla lokalizacji w terenie  
tarych - nie wykazanych na niniejszej  
mapie - urządzeń połączonych, które nie  
były zgłoszone do inwentaryzacji lub  
a których brak jest informacji w tarych  
tarych tarych tarych

Podpisano: [podpis]

Podpisano: [podpis]

Podpisano: [podpis]

Podpisano: [podpis]

Podpisano: [podpis]

Podpisano: [podpis]

Podpisano: [podpis]

Podpisano: [podpis]

Podpisano: [podpis]

Podpisano: [podpis]

Podpisano: [podpis]

Podpisano: [podpis]

Podpisano: [podpis]

Podpisano: [podpis]

Podpisano: [podpis]

Podpisano: [podpis]

Podpisano: [podpis]

Podpisano: [podpis]

Podpisano: [podpis]

Podpisano: [podpis]

Podpisano: [podpis]

Podpisano: [podpis]

Podpisano: [podpis]

Podpisano: [podpis]

Podpisano: [podpis]

Podpisano: [podpis]

Podpisano: [podpis]

Podpisano: [podpis]

Podpisano: [podpis]

Podpisano: [podpis]

Podpisano: [podpis]

Podpisano: [podpis]

Podpisano: [podpis]

Podpisano: [podpis]

Podpisano: [podpis]

# STAROSTWO POWIATOWE W RADZIEJOWIE Powiatowy Zespół Uzgadniania Dokumentacji Projektowej

Na podstawie art. 28 ust. 1 ustawy z dnia 17 maja 1989 r. - Prawo geodezyjne  
i kartograficzne (Dz. U. z 2000 r. Nr 100 poz. 1086 i Nr 120 poz. 1268) uzgodniono  
usytuowanie projektowanych sieci uzbrojenia terenu

PRZYJMUJE: [podpis] OCZYSCZENIA [podpis] [podpis]

Uzgodnione usytuowanie sieci uzbrojenia terenu podlega wyliczeniu i geodezyjnej  
inwentaryzacji powykonywanej przez jednostki uprawnione do wykonywania prac  
geodezyjnych.

W razie niezgodności realizacji sieci uzbrojenia terenu z uzgodnionym projektem  
inwestor zobowiązany jest przedłożyć mapę z wynikami pomiarów powykonywanych  
właścicielowi urzędowi administracji architektoniczno - budowlanej, uzgodnienie  
usytuowania projektowanych sieci uzbrojenia terenu zachowuje ważność przez  
okres 3 lat od dnia wydania opinii w sprawie uzgadniania projektowanych sieci  
uzbrojenia terenu.

Uzgodnienie traci ważność w przypadku, o którym mowa §13 rozporządzenia  
Ministra Rozwoju Regionalnego i Budownictwa z dnia 2 kwietnia 2001 r. w sprawie  
geodezyjnej ewidencji sieci uzbrojenia terenu oraz zespołów uzgadniania  
dokumentacji projektowej (Dz. U. Nr 38, poz. 455).

OPINIA NR 6.3.7442.10.12383/2010 Z UP. STAROSTY

Radziejów dnia 24.08.2010  
[podpis]  
Przewodniczący Powiatowego Zespołu  
[podpis]  
(organ uzgadniający usytuowanie projektowanych  
sieci uzbrojenia terenu - imię, nazwisko, podpis  
przewodniczącego zespołu)

Komisariat		Kujawskie Centrum Oświaty i Inwestycji i Nieruchomości s.p.a. 87-100 Aleksandrow Kujawski ul. Słowackiego 28a «Instal-Komplex» 87-800 Włocławek ul. Piłsudskiego 57	
PROJEKT BUDOWANY		Oświat: Przydomowa oczyszczalnia ścieków p. Kosciuszka Renata Belszewo gm. Osiecin dz. 106/1	
TEMAT	Plan zagospodarowania terenu	Data	
Funkcja	Nadzwyczajny	Podpis	06/2010
Projektant	mgr inż. Jacek Mazur	WSP-AN-4396-577563W	06/2010
upr. do inż. inż.	UJAN-V-1338-14685W	Nr 76	
Opisownik	mgr inż. Magdalena Bracka	Nr 76	
Sprawdzający	mgr inż. Andrzej Musiał	Nr 76	
UA-V-7342-58594W		15	
wodociąg, kanaliz., oraz inż. wodn.		Skala 1: 1000	















Skala: 1:1000  
Obręb: Belszewo  
Gmina: Osiećiny  
Powiat: radziejowski  
Województwo: kujawsko-pomorskie  
Sytuacja na dzień: 12.07.2010 r.  
Godło mapy: 365.322.254  
KRG: 2956-10/2010  
Księga robot: 72/2010

**KUJAWSKIE  
CENTRUM**  
OBSŁUGI INWESTYCJI I NIERUCHOMOŚCI

Aleksandrow Kujański ul. Słowackiego 28a, tel. 54 282 6767, fax: 54 202 4582  
www.kujawskicentrum.pl, mail: biuro@kujawskicentrum.pl

GRUPA  
Stefan Zajaczkowski  
prawn. zawo. nr 9959

STAROSTWO POWIATOWE W RADZIEJOWIE  
Powiatowy Zespół Uzgadniania Dokumentacji Projektowej

Na podstawie art. 28 ust. 1 ustawy z dnia 17 maja 1989 r. - Prawo geodezyjne i kartograficzne (Dz. U. z 2000 r., Nr 100 poz. 1086 i Nr 120 poz. 1258) uzgodniono usytuowanie projektowanych sieci uzbrojenia terenu

PRZYDOKOWA OCZYSCZALNIA ŚCIEKÓW

(wyszczególnienie uzgodnianych sieci uzbrojenia terenów)

Uzgodnione użytkowanie sieci uzbrojenia terenu podlega wytyczeniu i geodezyjnej inwentaryzacji powykonawczej przez jednostki usarawione do wykonywania prac geodezyjnych.

W razie niepodatności realizacji sieci uzbrojenia terenu z uzgodnionym projektem inwestycji zobowiązany jest przedsiębiorca z wyznaczonego zakresu powołanych w niniejszym rozporządzeniu jednostek administracyjnych archimilitarniczno - budowlanej, uzgodnienie i usylowanie projektowanych sieci uzbrojenia terenu zachowywaję ważność przez okres 3 lat od dnia wydania opinii w sprawie uzgadniania projektowanych sieci uzbrojenia terenu.

Uzgodnienie trafi ważność w przypadku, o którym mowa §13 rozporządzenia Ministra Rozwoju Regionalnego. Budowlęta z dnia 2 kwietnia 2001 r. w sprawie geodezyjnej ewidencji sieci uzbrojenia terenu oraz załącznik w sprawie dokumentacji projektowej (Dz. U. Nr 38, poz. 445).

OPINIA NR 6, A. 7442-20/2309/2015  
Z up. ST/AROSTY

(sygn. opinil)

Radziejów dnia 24 SIE 2010

inž. Daruliz Zouada

Przewodniczący Zarządowego Zespołu  
Eksperckiego Dokumentacji Projektowej  
(organ uzgadniający usytuowanie projektowanych  
śladów uzbrojenia terenu - imię, nazwisko, pozycja  
Przewodniczącego Zespołu)

przewodniczącą zespołu

**STAROSTWO POWIATOWE**  
w Rzeszowie  
Powiatowy Ośrodek Dokumentacji  
Geograficznej i Kartograficznej  
ul. K. Ciołkowskiego 23/72, 35-200 Rzeszów  
tel./fax (066) 266-38-74

G.B.V.-156/10-K

[illegible]

23 LIP 7011 2986. 218-6/10

28 LIP 2010

Barbara Zbořilová  
Podnikatel

Śle wyklucza się istnienie w terenach - nie wykazywanych na planach - wiepie - urządzeń podziemnych, które nie były zgłoszone do funkcjonarzysty iab e których brak jest informacji w Instytutach handlowych

Zgodnie z art. 14 § 1 pkt 2 ustawy z dnia 22 lipca 2001 r. Prawo oświatowe:  
Przedmiotem:  
(1) Działu z 2007 r. Nr 100  
"rozporządzenia, regulacji,  
reprodukcyjne w celu rozporządzenia  
rozporządzenia Ministerstwa  
zawieszania Ministerstwa

Z up. STAROSTY  
Barbara Zdzisława  
Podinspektor

<Kujawskie Centrum Obsługi Inwestycji i Nieruchomości s.a.> 87-700 Mielno/Kujawy ul. Sowińskiego 20a < Instral-Komodo > 87-800 Włocławek ul. Perewa 37		KONTAKT p. Rydzewski Rydzard Ełfszewo gm. Olsztyn 47 175 41	
Temat:		Plan zagospodarowania terenu.	
Funkcja:		N-2-wskaz. 1.miej.	
Projektant:		mgr inż. Janina Marzec	
upr. 5r inż. ino.		WBPB-AN-33965/57633Wk UAN-V-838-54969Wk	
Opracował:		mgr inż. Magdalena Bracka	
Sprawdził:		mgr inż. Andrzej Marzec UA-V-7342-559594Wk projekt wodociąg. kanaliz. oraz sieć ciepł.	
Data:		05/2010	
Nr rys.		19	
Skala: 1:1000		1	



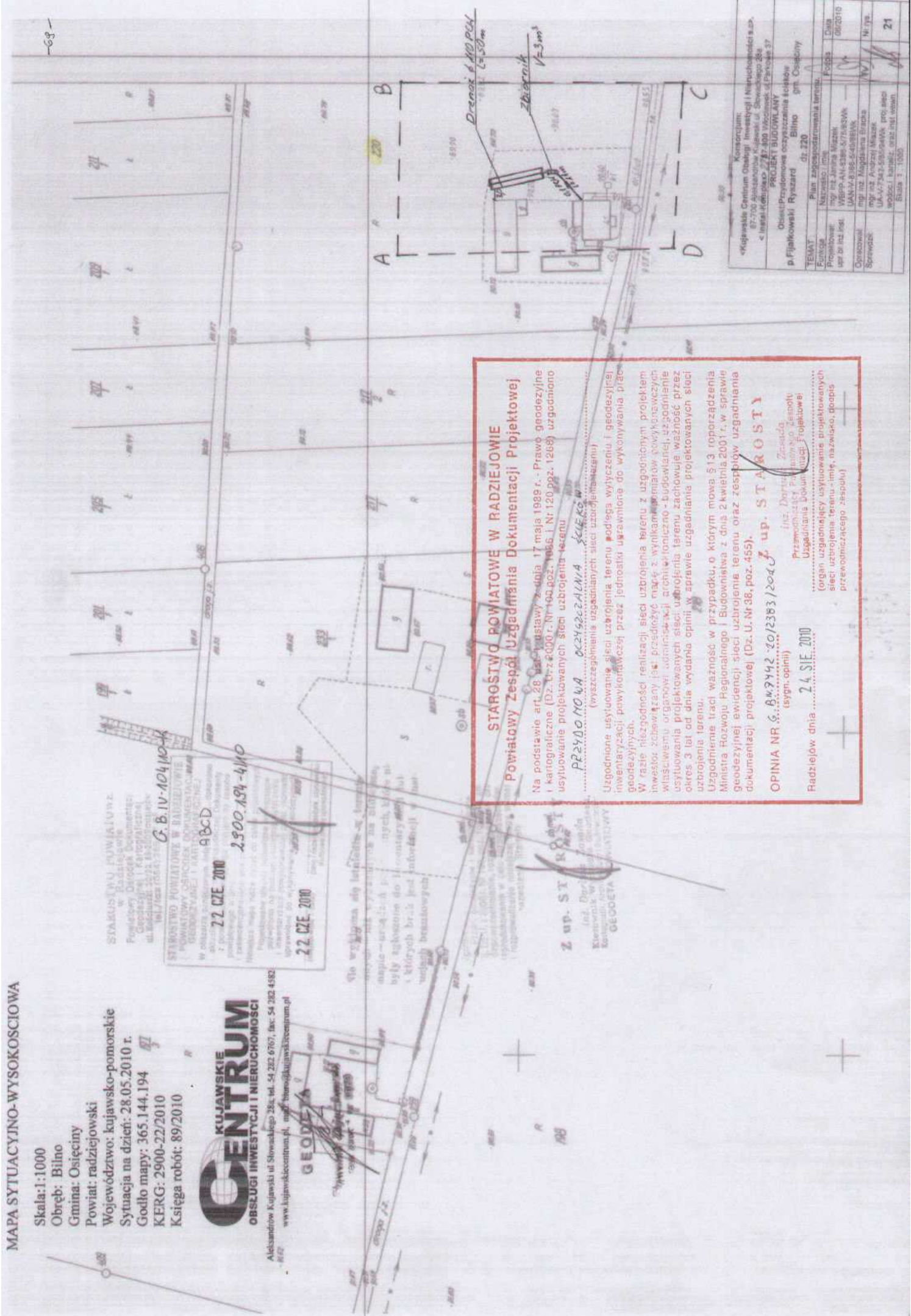




# MAPA SYTUACYJNO-WYSOKOSCIOWA

Skala: 1:1000  
 Obręb: Bilno  
 Gmina: Osiecin  
 Powiat: radziejowski  
 Województwo: kujawsko-pomorskie  
 Sytuacja na dzień: 28.05.2010 r.  
 Godło mapy: 365.144.194  
 KERG: 2900-22/2010  
 Księga robot: 89/2010

**KUJAWSKIE CENTRUM**  
 OBSŁUGI INWESTYCYJNE I NIERUCHOMOŚCI  
 Aleksandra Kujawski ul. Słowackiego 28a, tel. 54 232 6767, fax. 54 232 4382  
 www.kujawskicentrum.pl, mail: biuro@kujawskicentrum.pl



**STAROSTWO POWIATOWE W RADZIEJOWIE**  
**Powiatowy Zespół Uzgadniania Dokumentacji Projektowej**

Na podstawie art. 28 i 29 ustawy z dnia 17 maja 1989 r. - Prawo geodezyjne i kartograficzne (Dz. U. z 2000 r. Nr 100, poz. 1065 i Nr 120, poz. 1268) uzgodniono usytuowanie projektowanych sieci uzbrojenia terenu

**PRZEDMOTOWA OCZYSZCZALNIA ŚCIEKÓW**  
 (wyszczególnienie uzgadnianych sieci uzbrojenia terenu)

Uzgodnione usytuowanie sieci uzbrojenia terenu podlega wytyczeniu i geodezyjnej inwentaryzacji powyższych przez jednostki uprawnione do wykonywania prac geodezyjnych.

W razie niezgodności realizacji sieci uzbrojenia terenu z uzgodnionym projektem inwestor zobowiązany jest przedłożyć mapę z wynikami pomiarów powyższych właściwemu organowi administracji architektoniczno - budowlanej, uzgodnienie usytuowania projektowanych sieci uzbrojenia terenu zachowuje ważność przez okres 3 lat od dnia wydania opinii w sprawie uzgadniania projektowanych sieci uzbrojenia terenu.

Uzgodnienie traci ważność w przypadku, o którym mowa § 13 rozporządzenia Ministra Rozwoju Regionalnego i Budownictwa z dnia 2 kwietnia 2001 r. w sprawie geodezyjnej ewidencji sieci uzbrojenia terenu oraz zespołów uzgadniania dokumentacji projektowej (Dz. U. Nr 38, poz. 455).

**OPINIA NR 6. BM.7442-2012363/204 J. up. STAROSTY**  
 (sygn. opinii)

Przewodniczący Powiatowego Zespołu Uzgadniania Dokumentacji Projektowej  
 (organ uzgadniający usytuowanie projektowanych sieci uzbrojenia terenu - imię, nazwisko, podpis przewodniczącego zespołu)

Radziejów dnia **24.05.2010**

Konsorcjum: «Kujawskie Centrum Obsługi Inwestycji i Nieruchomości s.c.» ul. Słowackiego 28a 54-232 6767 «Instal.kubus» 228 400 100 000 PROJEKT BUDOWLANY	
Obiekt: Przystanek oczyszczania ścieków	
p. Fijałkowski Ryszard	Bilno gmina Osiecin
TEMAT: Plan zagospodarowania terenu.	
Forma: Naczelny plan	Podpis: [Signature]
Przebieg: Wzrost AN 2.300.194.194	Data: 08/2010
Opis: Wzrost AN 2.300.194.194	Nr. rys.: [Number]
Sprzedaż: Wzrost AN 2.300.194.194	Nr. rys.: 21
Strona 3 z 1000	







## Księga robót: 89/2010



Copyright © 2007 by John Wiley & Sons, Inc.

Radziejów dnia 24.SIF...2010...

Organizacja i kierownictwo

028



## MAPA SYTUACYJNO-WYSOKOSCIOWA

Skala: 1:1000

Obręb: Bodzanówek

Gmina: Osięcin

Powiat: radziejowski

Województwo: kujawsko-pomorskie

Sytuacja na dzień: 28.05.2010 r.

Godło mapy: 365.322.053

KERG: 2956-8/2010

Księga robót: 71/2010

**KUJAWSKIE  
CENTRUM**  
OBSŁUGI INWESTYCJI I NIERUCHOMOŚCI

Aleksandrów Kujawski ul. Słowackiego 28a, tel. 54 282 0767, fax: 54 282 4582

www.kujawskicentrum.pl, mail: biuro@kujawskicentrum.pl

**GEODETA**  
Sławomir Zajączkowski  
upr. budowl. nr 5959

Zbiornik  
 $V = 3 \text{ m}^3$

Drenaż 610 PCN  
 $L = 50 \text{ m}$

# STAROSTWO POWIATOWE W RADZIEJOWIE Powiatowy Zespół Uzgadniania Dokumentacji Projektowej

Na podstawie art. 28 ust. 1 ustawy z dnia 17 maja 1989 r. - Prawo geodezyjne i kartograficzne (Dz. U. z 2000 r. Nr 100 poz. 1086 i Nr 120 poz. 1263) uzgodnione usytuowanie projektowanych sieci uzbrojenia terenu

PRZYJMUJĄCZA ..... OCZYŚCZALNIA ..... ŚCIEKÓW .....  
(wykazanie planu uzgodnionych sieci uzbrojenia terenu)

Uzgodnienie usytuowania sieci uzbrojenia terenu podlega wytyczeniu i geodezyjnej inwentaryzacji powykonawczej przez jednostki uprawnione do wykonywania prac geodezyjnych.

W razie niezgodności realizacji sieci uzbrojenia terenu z uzgodnionym projektem inwestor zobowiązany jest przedłożyć mapę z wynikami pomiarów powykonawczych właściwemu organowi administracji architektoniczno-budowlanej, uzgodnienie usytuowania projektowanych sieci uzbrojenia terenu zachowuje ważność przez okres 3 lat od dnia wydania opinii w sprawie uzgadniania projektowanych sieci uzbrojenia terenu.

Uzgodnienie traci ważność w przypadku, o którym mowa § 13 rozporządzenia Ministra Rozwoju Regionalnego i Budownictwa z dnia 2 kwietnia 2001 r. w sprawie geodezyjnej ewidencji sieci uzbrojenia terenu oraz zespołu uzgadniania dokumentacji projektowej (Dz. U. Nr 38, poz. 465).

OPINIA NR 6.8.14.42.20 12383/2010  
(sygn. opinii)

Radziejów dnia .... 2.6.SIE.-2010

Przewodniczący Zarządu  
Uzgodnienia Budowlanych Planów  
(organ uzgadniający usytuowanie projektowanych sieci uzbrojenia terenu - imię, nazwisko, podpis przewodniczącego zarządu)

Konsorcjum: <Kujawskie Centrum Obsługi Inwestycji i Nieruchomości s.c.> 87-700 Aleksandrów Kujawski ul. Słowackiego 28a < Instal-Komplex > 87-800 Włocławek ul. Parkowa 37		PROJEKT BUDOWLANY Opis: Przydomowa oczyszczalnia ścieków 16 p. Budziach Anna Bodzanówek gm. Osięcin dz. 152	
TEMA	Plan zagospodarowania terenu.	Plan	1:1000
Funkcja	Nazwisko i imię	Podpis	Data
Projektował	mgr inż. Jolanta Maszał		06/2010
upr. budowl. inst.	WBP-AN-5398-577533W		
Opracował	mgr inż. Magdalena Badała		
Sprawił	mgr inż. Andrzej Mazur		
	UA-V-7342-535344W		
	proj. sieć wodociągowa, kanaliz. oraz inst. wodn.		
			24
			Scale 1:1000

STAROSTWO POWIATOWE

Pracownia Geodezyjna i Kartograficzna  
ul. Kujawskiej 28, 87-700 Aleksandrów Kujawski  
tel. 54 282 0767, fax: 54 282 4582

G. B. 14-10310-K

STAROSTWO POWIATOWE W RADZIEJOWIE

POWIATOWY ZESPÓŁ UZGADNIANIA DOKUMENTACJI PROJEKTOWEJ

GEODETA Sławomir Zajączkowski

upr. budowl. nr 5959

22 CIE 2010

2956-082-3/10



---

[illegible]

---



72-575-2600

Z up. STANOCYV

**GEODETA**

~~Up. STANOSTY~~

1000

Przewodniczący  
Uzasadniając  
Wskazując

(organ uzgadniający użytkowanie projektowanych sieci uzbrojenia terytorii - imię, nazwisko, podpis przewodniczącego zarządu)



# MAPA SYTUACYJNO-WYSOKOSCIOWA

Skala: 1:1000

Obszar: Bodzanów

Gmina: Osieczny

Powiat: radziejowski

Województwo: kujawsko-pomorskie

Sytuacja na dzień: 18.05.2010 r.

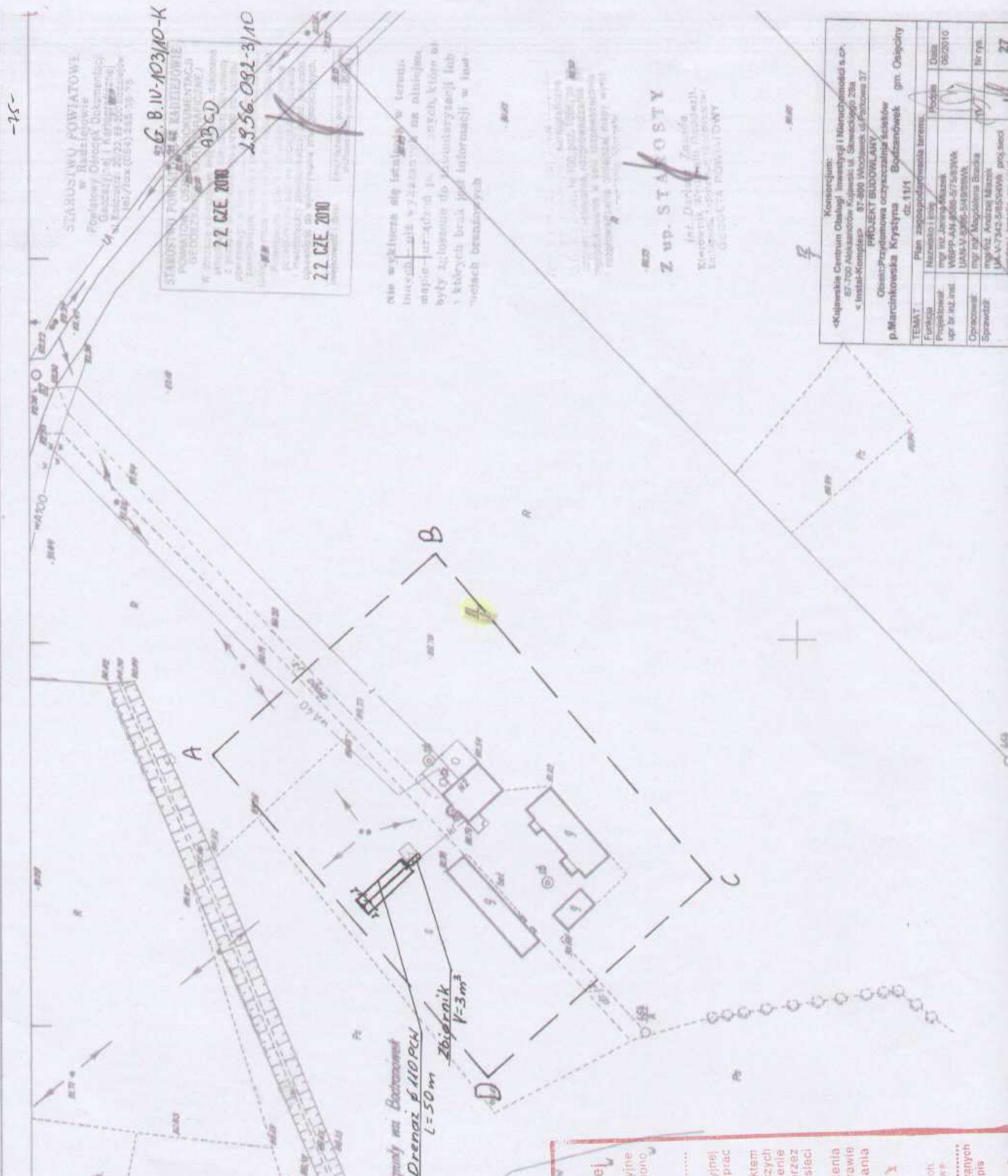
Godło mapy: 365322.042

KERG: 2956-8/2010

Księga robót: 71/2010

**KUJAWSKIE CENTRUM**  
OBSŁUGI INWESTYCYJNE I NIERUCHOMOŚCI

Aleksander Kujawski ul. Słowackiego 28a, tel. 54 282 6767, fax: 54 282 4582  
www.kujawskicentrum.pl e-mail: biuro@kujawskicentrum.pl



## STAROSTWO POWIATOWE W RADZIEJOWIE

### Starostwo Zespół uzgadniania Dokumentacji Projektowej

Wzrost art. 28 ust. 1 ustawy z dnia 17 maja 1989 r. - Prawo godożymie  
aficzne (Dz. U. z 2000 r. Nr 100 poz. 1086 i Nr 120 poz. 1268) uzgodniono  
sieci projektowanych sieci uzbrojenia terenu

DO NOWA... C2 K52 C2A1 N/A... SIECI KÓW

(wzrost uzgodnienie uzgadnianych sieci uzbrojenia terenu)  
nie usytuowanie sieci uzbrojenia terenu podlega wyłączeniu i godożymie  
zacji) powyższymi) przez jednolity uprawnienie do wykonywania prac

innych  
niezgodności realizacji sieci uzbrojenia terenu z uzgodnieniami, projektem  
zobowiązany jest przedłożyć mapę z wynikami pomiarów powyższych  
emu organowi administracji architektoniczno-budowlanej, uzgodnienie  
ania projektowanych sieci uzbrojenia terenu zachowuje ważność przez  
lat od dnia wydania opinii w sprawie uzgadniania projektowanych sieci

la terenu.

lenie traci ważność w przypadku, o którym mowa §13 rozporządzenia  
Hozwoju Regionalnego i Budownictwa z dnia 2 kwietnia 2001 r. w sprawie

yniej ewidencji sieci uzbrojenia terenu oraz zespołu uzgadniania  
mapy projektowej (Dz. U. Nr 38, poz. 455).

AN NR 6.8W7442.../2383/2010

(sygn. opinii)

Przewodniczący Zarządu  
Urządzenia Budowlanych Projektów

ow dnia... 2.6.51E...2010  
(organ uzgadniający usytuowanie projektowanych  
sieci uzbrojenia terenu - imię, nazwisko, podpis  
przewodniczącego zespołu)

Konsorcjum: «Kujawskie Centrum Osięcy» Inwestycji i Nieruchomości s.c.a. 87-700 Aleksander Kujawski ul. Słowackiego 28a «Instal-Komplex» 87-800 Włocławek ul. Piłkowska 37	
PROJEKT BUDOWLANY Osięcy-Przydomowa oczyszczalnia ścieków p. Marcinkowska Krystyna Bodzanów gm. Osieczny dz. 11/1	
TEMAT	Plan zagospodarowania terenu.
Forma	Nazwisko i imię
Projektant	mł. inż. Janina Mazanek
upr. nr inż.	WBPP-AM 8558-2/7533WKA
Upr. nr inż.	UAM-V 8595-54828WKA
Opiniotw.	mł. inż. Magdalena Bracka
Sprawdz.	mł. inż. Andrzej Mazanek
	UAM-V 7342-5855WKA, proc. secc
	06/2010
	Nr typ.
	27







# MAPA SYTUACYJNO-WYSOKOŚCIOWA

Skala: 1:1000

Obręb: Boruciny

Gmina: Osieczyny

Powiat: radziejowski

Województwo: kujawsko-pomorskie

Sytuacja na dzień: 12.07.2010 r.

Godło mapy: 365.413.223

KERG: 3013-61/2010

Księga robót: 151/2010

**KUJAWSKIE CENTRUM**  
OBSŁUGI INWESTYCYJNE I NIERUCHOMOŚCI

Aleksander Kujawski ul. Słowackiego 28a, tel. 54 282 6767, fax 54 282 4382  
www.kujawskiecentrum.pl mail: biuro@kujawskiecentrum.pl

GEODETA  
Sławomir Gajdzicki  
uprawn. zawod. nr 9059

## STAROSTWO POWIATOWE W RADZIEJOWIE Powiatowy Zespół Uzgodniania Dokumentacji Projektowej

Na podstawie art. 28 ust. 1 ustawy z dnia 17 marca 1993 r. Prawo geodezyjne i kartograficzne (Dz. U. z 1990 r. Nr 00022-1055-1 Nr 120 poz. 1268) udzieleno wyrażenie projektowanych ścieżek uzbrojenia terenu

PRZEDKŁADU OCENY RYZYKA

(wyszczególnienie uzgodnionych ścieżek uzbrojenia terenu i przedłożenie uzgodnień uzbrojenia terenu) przez jednostki uprawnione do wykonywania prac geodezyjnych

W sprawie realizacji ścieżek uzbrojenia terenu z uzgodnionym projektem inwestycyjnym, który przedłożył na wniosek podjętych wyłączeń z planu miejscowego projektantów architektury i architektów, którzy wycofali z planu miejscowego projektowanych ścieżek uzbrojenia terenu, w sprawie uzgodnienia projektowanych ścieżek uzbrojenia terenu.

Uzgodnienie traci ważność w przypadku, o którym mowa § 13 rozporządzenia Ministra Rozwoju Regionalnego i Budownictwa z dnia 3 kwietnia 2003 r. w sprawie geodezyjnej ewidencji i planu miejscowego, a także w sprawie uzgodnienia dokumentacji projektowej (Dz. U. Nr 36, poz. 455).

OPINIA NR 6.8.W.152/10

(sygn. opinii)

Radziejów dnia 26.08.2010

(organ uzgadniający uzgodnienie projektowanych ścieżek uzbrojenia terenu - imię, nazwisko, podpis przewodniczącego zespołu)

mgr inż. Jarosław Mazek

mgr inż. Andrzej Mazek

mgr inż. Magdalena Bracka

mgr inż. Andrzej Mazek

mgr inż. Andrzej Mazek

6.8.W.152/10

15.07.2010

2010.07.15

2010.07.15

2010.07.15

2010.07.15

2010.07.15

2010.07.15

2010.07.15

2010.07.15

2010.07.15

2010.07.15

2010.07.15

2010.07.15

2010.07.15

2010.07.15

2010.07.15

2010.07.15

2010.07.15

2010.07.15

2010.07.15

2010.07.15

2010.07.15

2010.07.15

2010.07.15

2010.07.15

2010.07.15

2010.07.15

2010.07.15

2010.07.15

2010.07.15

2010.07.15

2010.07.15

2010.07.15

2010.07.15

2010.07.15

2010.07.15

2010.07.15

2010.07.15

2010.07.15

2010.07.15

2010.07.15

2010.07.15

2010.07.15

2010.07.15

2010.07.15

2010.07.15

2010.07.15

2010.07.15

2010.07.15



# MAPA SYTUACYJNO-WYSOKOŚCIOWA

Skala: 1:1000  
Obręb: Borucin  
Gmina: Osięcin  
Powiat: radziejowski  
Województwo: kujawsko-pomorskie  
Sytuacja na dzień: 12.07.2010 r.  
Godło mapy: 365.413.222  
KERG: 3013-61/2010  
Księga robot: 151/2010

**KUJAWSKIE  
CENTRUM**  
OBSŁUGI INWESTYCJI I NIERUCHOMOŚCI

Aleksandrow Kujawski ul. Słowackiego 28a, tel. 54 282 6767, fax: 54 282 4532  
www.kujawskiecentrum.pl e-mail: biuro@kujawskiecentrum.pl

**GEODETA**  
Sławomir Jędrzejewski  
uprawn. zawod. nr 9859

## STAROSTWO POWIATOWE W RADZIEJOWIE

### Powiatowy Zespół Uzgadniania Dokumentacji Projektowej

Na podstawie art. 28 ust. 1 ustawy z dnia 17 maja 1988 r. - Prawo geodezyjne i kartograficzne (Dz. U. z 2000 r. Nr 100 poz. 1086 i Nr 120 poz. 1288) uzgodniono

PRZYMOWA OCECH SŁOŻALNIA S.C. KAW

(wykazanie i uzgodnienie sieci uzbrojenia terenu)  
Uzgodnienie i uzgodnienie sieci uzbrojenia terenu podlega wytyczeniu i geodezyjnej inwentaryzacji powykonawczej przez jednostki uprawnione do wykonywania prac geodezyjnych.

W razie niezgodności realizacji sieci uzbrojenia terenu z uzgodnionym projektem inwestor zobowiązany jest przedłożyć mapę z wynikami pomiarów powykonawczych właściwemu organowi administracji architektoniczno - budowlanej, uzgodnienie i uzgodnienie projektowanych sieci uzbrojenia terenu zachowuje ważność przez okres 3 lat od dnia wydania opinii w sprawie uzgadniania projektowanych sieci uzbrojenia terenu.

Uzgodnienie i uzgodnienie sieci uzbrojenia terenu, o którym mowa § 3, raportowania

Ministra Rozwoju Regionalnego i Budownictwa z dnia 2 kwietnia 2001 r. w sprawie

geodezyjnej ewidencji i sieci uzbrojenia terenu oraz załącznik do uzgadniania

dokumentacji projektowej (Dz. U. Nr 38, poz. 455).

OPINIA NR 6.8.W.7.Y.2.4.0/2383/2010

Z up. STAROSTY

(sygn. opinii)

Przedmiotem niniejszej opinii jest:

Uzgodnienie i uzgodnienie sieci uzbrojenia terenu - linie, nasłonek, podpis

przewodniczącego zespołu)

Radziejów dnia 2.5.10

28-  
nie wykazuje się istnienia w terenie  
liniowych - nie wykazanych na planie  
dla - uzgodnień po zmianach, które nie  
były zgłoszone do ewidencji lub  
z których braku jest informacji w innych  
dokumentach branżowych

6.8.W.15210-K

STAROSTWO POWIATOWE W RADZIEJOWIE  
POWIATOWY ZESPÓŁ DOKUMENTACJI  
GEODEZYJNEJ I KARTOGRAFICZNEJ  
W sprawie: uzgodnienia i uzgodnienia  
projektowanych sieci uzbrojenia terenu  
z planem sytuacyjno-wysokościowym  
z dnia 12.07.2010 r. (Dz. U. z 2000 r. Nr 100 poz. 1086 i Nr 120 poz. 1288)  
Niniejsza mapa jest zgodna z  
projektowaną i uzgodnioną  
siecią uzbrojenia terenu  
z planem sytuacyjno-wysokościowym  
z dnia 12.07.2010 r. (Dz. U. z 2000 r. Nr 100 poz. 1086 i Nr 120 poz. 1288)  
Z up. STAROSTY  
23 LIP 2010

Z up. STAROSTY  
23 LIP 2010

Konsorcjum: Kujawskie Centrum Inwestycji i Nieruchomości s.c. 87-700 Aleksandrow Kujawski ul. Słowackiego 28a Instal-Kompleks 87-400 Włocławek ul. Parkowa 37	
Obiekt: Przydomowa oczyszczalnia ścieków p. Krygier Krzysztof Borucin gm. Osięcin dz. 128	
TEMA: Plan zagospodarowania terenu	
Funkcja: Nazwa i imię	
Projektant: mgr inż. Janina Musiał	
upr. br. inż. inż.	
Opracował: mgr inż. Magdalena Bracha	
Sprawdził: mgr inż. Andrzej Mazek	
Wzrost: UA-V-7342-53554MM, prz. sieć wodociąg kanałiz. oraz inst. wewn.	
Skala: 1:1000	
Strona: 30	





Księga robót: 67/2010

Aleksandrow Kujawski ul. Słowackiego 28a, tel. 54 202 6767, fax: 54 202 4582  
www.kujawskicentrum.pl, mail: biuro@kujawskicentrum.pl

Slawomir Łajczkowski  
ul. Piłsudskiego 10, 01-644 Warszawa, tel. 22 639 99 59

**STAROSTWO POWIATOWE**  
w Radziejowie  
Powiatowy Ośrodek Dokumentacji  
Geodezyjnej i Kartograficznej  
ul. Wolności 20/72, 85-200 Radziejów  
tel./fax (054) 235-38-75

8112-13 114

STANOWISKO POBYTOWE W KAUZIE (WNIOSKI  
POMIATOCH OSOBEK DOSEKUMENTACJI  
GEODEZYJNEJ I KARTEOGRAFICZNEJ)

W dacie: ... ..  
Miejscowość: ... ..  
Zawartość: ... ..

05 LIP 2000 30.13.24.18

69 LIP 2000

Nie wyklucza się letnienia w terenie. Innych — niż wykazanych na niniejszej mapie — urzędów połączonych, które miałyby zgłoszone do Inwentaryzacji lub z których brak jest informacji w Inwentarzach branżowych.

**Źródło: „**  
Prawo geodetyczne i kartograficzne  
9. Dzi. U. z 2000 r., Nr 160, poz. 1088, 15. 10.  
apowieszczenia, rozporządzenie o  
reprodukowane w celu rozpowszechnienia  
zobowiązanie do zwrócenia oryginału wraz

STAROSTWO POWIATOWE W RADZIELOWIE  
Powiatowy Zespół Uzgadniania Dokumentacji Projektowej

~~Wzrost: 180 cm, waga: 75 kg, ciężar ciała: 42 kg/m<sup>2</sup>. Wzrost: 180 cm, waga: 75 kg, ciężar ciała: 42 kg/m<sup>2</sup>.~~

PRZYDOKOWA OCZYSZCZALNIA ŚCIEKÓW  
(wykorzystanie uzdatnionych ściek ulbolety leżymy)

W razie niezgodności realizacji sieci uzbrojenia terenu z uzgodnionym projektem inżynierskim zobowiązany jest przedłożyć mając z wynikami pomiarów powyższych właściwemu organowi administracji architektoniczno - budowlanej, uzgodnienie uszyskuwania projektowanych sieci uzbrojenia terenu zachowując ważność przez okres 3 lat od dnia wydania opinii w sprawie uzgadniania projektowanych sieci uzbrojenia terenu.

Uzasadnienie traci ważność w przypadku, o którym mowa § 13 rozporządzenia Ministra Regionalnego i Budownictwa z dnia 2 kwietnia 2001 r. w sprawie geodezyjnej ewidencji sieci uziębienia terenu oraz zesłańców uzgadniania dokumentacji projektowej (Dz. U. Nr 39, poz. 455).

OPINIA NR. G. B. N. 7442-20/2383 12010

Radziejów dnia ...26.05.2010

Przemysław

Urzędnika Biura Studiów Projektowych  
organ urzędnicy usytuowania projektowanych  
iści uzbudzenia teren - inne nazwisko, podpis


[illegible]



Księga robot: 67/2010



GEODETA -  
Sławomir Hajdźkowski  
upr. zawod. nr 9959



PRZYDOMOWA OCZYSZCZALNIA ŚCIEKÓW

W razie niezgodności realizacji sieci uzbrojenia terenu z uzgodnionym projektem inwestycji, zobowiązany jest przedłożyć mapę z wynikami pomiarów powyższych właściwościom organu jest nadzoru architekturalno - budowlanego, uzgodnienie uszyszczenia projektowanych sieci uzbrojenia terenu zachowuje ważność przez okres 3 lat od dnia wydania opinii w sprawie uzgadniania projektowanych sieci uzbrojenia terenu.

Uzgodnienie treści ważności w przypasku, o którym mowa § 1/3 rozporządzenia Ministra Rozwoju Regionalnego i Budownictwa z dnia 2 kwietnia 2001 r. w sprawie geodezyjnej ewidencji sieci uzbrojenia terenu oraz zezwolenia na uzgadniania dokumentacji projektowej (Dz. U. Nr 38, poz. 455).

OPINIA NR. 6.8<sup>W</sup>7442-20/2383/2040

Prizma Publishing

Radziejów dnia... 25.04.2010.

(organ uzgadniający usytuowanie projektowanych  
sieci uzbrojenia termalnego - imię, nazwisko, podpis  
przewodniczącego zespołu)

*Dariusz Jankowski*  
wiceprezesa  
Związku  
wieloletniego  
w tymu.

Zgodnie z art. 18 ustawy z dnia 17.05.1994  
Pracę gospodarską i Nauczanie  
"a. Dz.U. z 1994 r. Nr 100, poz. 1088, z 20  
rozporządzeniem, rozporządzenie  
rozporządzeniem w celu rozporządzenia  
rozporządzeniem, rozporządzeniem

WZ. S'PARSETY  
Dariusz Dobomyński  
Włocławek

Konsument: <Kujawskie Centrum Obsługi Inwestycji / Mierochomski i s.p., 87-700 Aleksandrow Kujawski ul. Słowackiego 28a < Instal-Komplex 87-400 Włocławek ul. Piłsudskiego 37		Projekt BUDOWLANY Osiatki Przejściowa ocena czynników szkodliwych pŁodygowski Jacek Boncin		gmin. Osiatki 02-1223	
Plan zagospodarowania terenu.		Nazwa i nr mgr inż. Jolanta Mazur WBBP-AM 8286-578529WR UAR-V-4388-54408818W		Data 05/2010	
Funkcja inż. inż. inż.		Problem 		Nr rys. 32	
Opracował mgr inż. Magdalena Bocka mgr inż. Andrzej Mazur UA-V-7-242-91594WWR, projekt wodociąg kanaliz. oraz inst. went.		Skala 1 : 1000			



-81-

Księga robót: 67/2010



www.kujawskicentrum.pl, mail: biuro@kujawskicentrum.pl

100	100
-----	-----

awomur Zajęczkowski  
upraw. zawod. nr 9959

.....  
organ uzgadniający usytuowanie projektowanych  
sieci uzbrojenia terenu - imię, nazwisko, podpis  
(przewodniczącego zespołu)

G.B. 14 131110-K

**STAROSTWO POWIATOWE**  
w Radziejowie  
Powiatowy Ośrodek Dokumentacji  
Geodezyjnej i Kartograficznej  
ul. Kościuszki 20/22, 35-250 Radziejów  
tel./fax (054) 285-38-75

STAROSTWO POWIATOWE W RADZIEJOWIE  
POWIATOWY GOSPODAR DOKUMENTACJI  
(GEOTEJZYKI I KARTOGRAFICZNEJ)  
W Olsztynie ul. Wolności 10  
W sprawie: rozprawy nad ABP wyrażeniami  
w kolumnie oznaczenia terytorii map zasadniczych  
Decyzja z dnia 05 LIP 2009  
1. Zaskarżone mapy przyjąć  
i zaskarżeniemu podlegać.  
Niniejsza decyzja może być skreślona po uzyskaniu  
Przewodniczącego sekcji sekcji powiatowej  
002404/2009 z 21  
1. I instancji (zaskarżeniemu) i na  
uzupełnieniu 30  
09 LIP 2009  
WIELEKOWSKI  
starosta powiatowy

*Dziś w Japończyku*  
Własności  
Mie wyklucza się kształcenie w terenie  
umyślnych – niż wykaranych na minilejse  
angie – urzędów po innych które  
płyty zbrojowe do inwentaryzacji lub  
innych jak jest informacja w  
nach brandoweb

Przemysław Góral, 1962, poz. 1058, ze z  
H. Dzi. i 2000.1. Nr 100, poz. 1058, ze z  
rozporządzenia, rozporządzenie  
rozporządzenia w celu rozporządzenia  
rozporządzenia w celu rozporządzenia  
i rozporządzenia rozporządzenia

WE. D. KOLTY  
Dariusz Jankowski  
Wrocław

[illegible]



Skala: 1:1000  
Obręb: Borucin dz. 166/2  
Gmina: Osiecin  
Powiat: radziejewski  
Województwo: kujawsko-pomorskie  
Sytuacja na dzień: 02.08.2010 r.  
KERG: 3013-70/2010  
Godło mapy: 365.431.011  
Księga robót: 185/2010



Al. S. Andrzej Kujawski ul. Słowackiego 28a, tel. 54 282 6767, fax: 54 282 4582  
www.kujawskacentrum.pl, e-mail: biuro@kujawskacentrum.pl

GEODETA  
Sławomir Łujakowski  
upr. zawod. nr 9959

STAROSTWO POWIATOWE W RADCU  
Powiatowy Zespół Uzgadniania Dokumentów

Przedmowa o czyszczeniu szkła

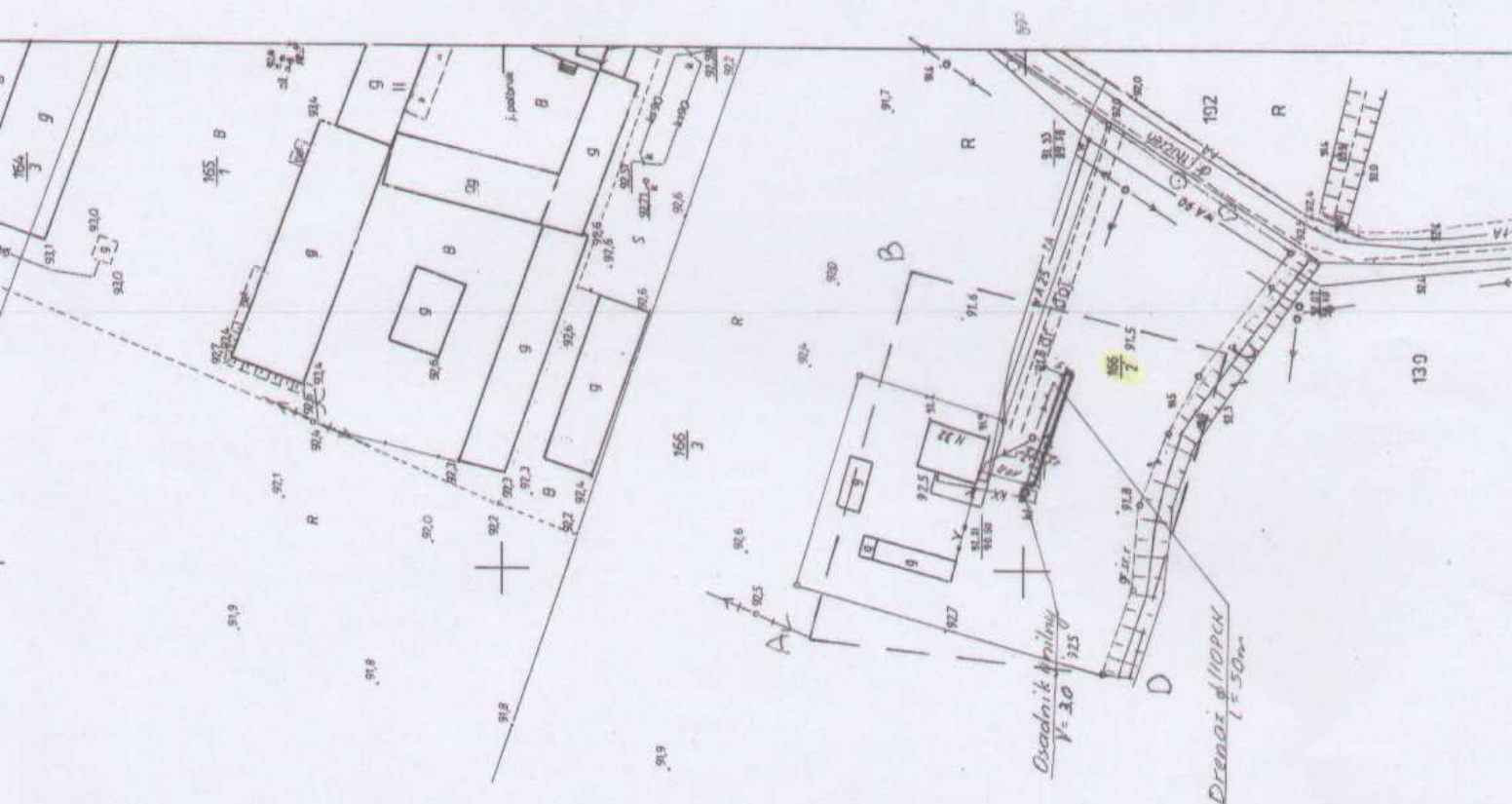
C. B7442-10/7389/10<sup>N</sup> Z up. STAROSTY

Radziejsów dnia ..... 2.4.SIE.2010

(sygn. opinii)

inst. Doradcz. Zarządu  
Przewodniczący Komitetowego Zespołu  
Uprawnienia Dokumentacji Projektowej  
(organ odpowiedzialny wytworzenie projektowanych  
stosów, uzależnienie terenu - inżyn. niezawisła, popłata  
przewodniczącego Zespołu)

Radziejów dnia ..... 24.SIE.2010



**STAROSTWO POWIATOWE**  
w Radziejowie  
Powiatowy Ośrodek Dokumentacji  
Geodezyjnej i Kartograficznej  
ul. Kościuszki 20/22, 88-200 Radziejów  
tel. 14 654 10 20, 14 654 10 21

G.B. 173/10-K

STAROSTWO POWIATOWE W RADZIEJOWIE  
POWIATOWY SPRZĘDZ DOKUMENTACJI  
GEODEZYJNEJ I KARTOGRAFICZNEJ  
W GIEŁDZIE ONLINE: [www.his.abc.dok.pl](http://www.his.abc.dok.pl)  
#powiatowyoficynasprzezassurances  
powiatowyoficynasprzezassurances  
Załącznik: 2013.01.20 223

3013 OMA-15/10

12 SIE 2010

[illegible]

W wykładzie są informacje o terminach – na wykładach na przykład, nieprzepraszam, po wykładach, które były ogłoszone do uczestniczenia lub z których brak jest informacji w książkach branżowych.

[illegible]

Z up. STAROSTY

int. Berlin Zentrale  
Kleinvertrieb Wirtschaftswissenschaften  
Kontingenz, Konzepte, Konzepte, Konzepte  
GEODATA INFORMATION

[illegible]



# MAPA SYTUACYJNO-WYSOKOŚCIOWA

Skala: 1:1000  
Obręb: Borucin  
Gmina: Osięcin  
Powiat: radziejowski  
Województwo: kujawsko-pomorskie  
Sytuacja na dzień: 02.06.2010 r.  
Godło mapy: 365.413.222  
KERG: 3013-42/2010  
Księga robót: 67/2010

**KUJAWSKIE  
CENTRUM**  
OBSŁUGI INWESTYCJI I NIERUCHOMOŚCI

Aleksandrow Kujawski ul. Słowackiego 28a, tel. 54 282 6767, fax: 54 282 4532  
www.kujawskicentrum.pl, mail: biuro@kujawskicentrum.pl

GEODETA  
Stanisław Łajdąkowski  
upraw. zawod. nr 9959

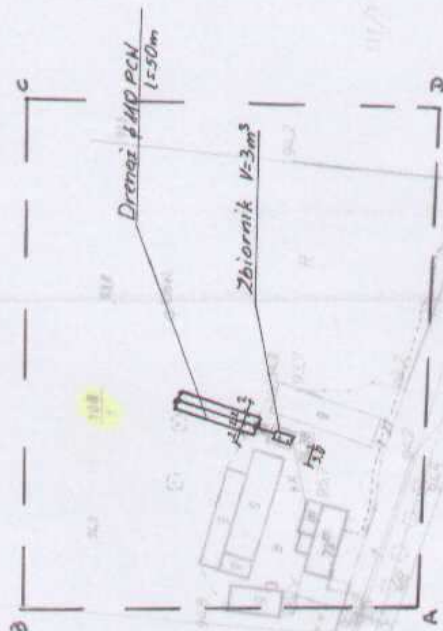
STAROSTWO POWIATOWE  
w Radziejowie  
Powiatowy Ośrodek Dokumentacji  
Geodezyjnej i Kartograficznej  
ul. Kościuszki 20/22, 84-200 Radziejów  
tel./fax (05-4) 385-38-75

STAROSTWO POWIATOWE W RADZIEJOWIE  
POWIATOWY OŚRODEK DOKUMENTACJI  
GEODEZYJNEJ I KARTOGRAFICZNEJ  
W OBRĘBIE OSIĘCIN  
Dokumentacja sytuacyjno-wysokościowa  
do zrealizacji inwestycji w zakresie  
budowy i eksploatacji sieci uzbrojenia  
energetycznego  
05 LIP 2010 3013-42-8/10  
09 LIP 2010  
Dariusz Jakubowski  
Miejsce

Nie wykonano alg. lotniczego w terenie  
uszych – nie wykonano na miejscu  
papier – ur. 4-2010 i innych, które  
wzły zgłoszone do inwentaryzacji lub  
w których brak jest informacji w  
uczestnictwie branżowych

Zgodnie z art. 13 ust. 1 pkt 1 ustawy  
z dnia 11.03.2004 r. o geodezji  
i kartografii  
14.03.2004 r. Nr 100 poz. 1086 i Nr 120 poz. 1208  
ustawy o geodezji i kartografii  
w sprawie wykonania  
inwentaryzacji i dokumentacji  
inwestycji w celu rozpoznania  
niepewności w zakresie  
rozpoznania stanu  
istniejącego

WZ. STAROSTY  
Dariusz Jakubowski  
Miejsce



## STAROSTWO POWIATOWE W RADZIEJOWIE Powiatowy Zespół Uzgadniania Dokumentacji Projektowej

Na podstawie art. 28 ust. 1 ustawy z dnia 17 maja 1989 r. Prawo geodezyjne  
i kartograficzne (Dz. U. z 2003 r. Nr 100 poz. 1086 i Nr 120 poz. 1208) uzgodniono  
usytuowanie projektowanych sieci uzbrojenia terenu

PRZEDMOWA ..... OCZYSZCZALNIA ..... SCIEKÓW  
(wykaz planów uzgodnionych z siecią uzbrojenia terenu)

Uzgodnione usytuowanie sieci uzbrojenia terenu przedstawił wyczerpująco i zgodnie z  
inwentaryzacją wykonaną przez jednostkę uprawnioną do wykonywania prac  
geodezyjnych.

W razie niezgodności realizacji sieci uzbrojenia terenu z uzgodnionym projektem  
inwestor zobowiązany jest przedłożyć mapę z wynikami pomiarów wykonanych  
własnym organowi administracji architektoniczno - budowlanej, uzgodnienie  
usytuowania projektowanych sieci uzbrojenia terenu zachowuje ważność przez  
okres 3 lat od dnia wydania opinii w sprawie uzgadniania projektowanych sieci  
uzbrojenia terenu.

Uzgodnienie tracą ważność w przypadku, o którym mowa § 13 rozporządzenia  
Ministra Rozwoju Regionalnego i Budownictwa z dnia 2 kwietnia 2001 r. w sprawie  
geodezyjnej ewidencji i sieci uzbrojenia terenu oraz zastrzeżeń uzgadniania  
dokumentacji projektowej (Dz. U. Nr 38, poz. 453).

OPINIA NR 6.073.42-1.0363/2010  
(sygn. opinii)

Radziejów, dnia 24.06.2010  
Inż. Dariusz Zawada  
Miejsce  
Przewodniczący zespołu  
(opinionodawca usytuowania projektowanych  
sieci uzbrojenia terenu - inż., nazwisko, podpis  
Przewodniczącego zespołu)

Komercyjnie: Kujawskie Centrum Obsługi Inwestycji i Nieruchomości s.c. 87-700 Aleksandrow Kujawski ul. Słowackiego 28a Instal-Kompleks 87-400 Włocławek ul. Parkowa 37		Projektant: p. Pawłowski Roman Borucin gmina Osięcin ul. 10001	
TEMAT:	Plan zagospodarowania terenu	Podpis:	Data:
Funkcja:	inż. m. J. J. J. J. J.	Podpis:	02.06.2010
Projektant:	WSPR AN-5386-5775/03/04	Podpis:	
Opiniotw.	UAA-V-6386-5456/04/04	Podpis:	
Sprawdzał:	inż. m. J. J. J. J. J.	Podpis:	
	inż. m. J. J. J. J. J.	Podpis:	
	UA-V-7342-5456/04/04, projekt wzrostu i kształtu, oraz m. J. J. J. J.	Podpis:	
	Skala 1: 1000		35



STANOSTWO POWIATOWE

Wykonanie i projektowanie zbrojeń

Городской

(właściwość nieograniczona)

[illegible]

Przewodnik i izolacja  
izolacja - Zmiana  
Przewodnik i izolacja

433E 200

11	12	13	14	15	16	17	18	19	20	21	22	23	24	25	26	27	28	29	30	31	32	33	34	35	36	37	38	39	40	41	42	43	44	45	46	47	48	49	50	51	52	53	54	55	56	57	58	59	60	61	62	63	64	65	66	67	68	69	70	71	72	73	74	75	76	77	78	79	80	81	82	83	84	85	86	87	88	89	90	91	92	93	94	95	96	97	98	99	100
----	----	----	----	----	----	----	----	----	----	----	----	----	----	----	----	----	----	----	----	----	----	----	----	----	----	----	----	----	----	----	----	----	----	----	----	----	----	----	----	----	----	----	----	----	----	----	----	----	----	----	----	----	----	----	----	----	----	----	----	----	----	----	----	----	----	----	----	----	----	----	----	----	----	----	----	----	----	----	----	----	----	----	----	----	----	----	----	----	-----



Konstruktum:		Plan zagospodarowania terenu.	
«Krajowe Centrum Ochrony Inwestycji i Nieruchomości s.o.», 87-200 Hiszpanów (ul. Kępczyńskiego 25a 4-torzony kompleks) 47-400 Wodzisław ul. Parkowa 37	PROJEKT BUDOWLANY Oznaki: Przygotowania czynnika Bryczyna Boucin dla 155/4	Plan zagospodarowania terenu.	
p.Pietrzak Piotr		TEMAT	Data
		Opis:	08/2011
Projektant:		Nazwa i adres:	Proba
upr. w/ int. inst.		WBPB-AM-3306-575327WA LINK-8.395-549385WA	
Opracował:		mgr inż. Magdalena Proba	№ rys.
Sprawdził:		mgr inż. Andrzej Mazak	36
		UA-75243-582594WA, upr. srodo	
		wodoci i kanaliz. oraz inst. went.	
		Skala 1 : 1000	



STAROSTWO POWIATOWE W RADZIU  
Powiatowy Zespół Uzgadniania Dokumentacji Poglądowej

PRZYBYŁOWA UCZY SZCZELNIA ŚCIEKÓW  
(wystrzągnięcia uszczelniające szwami i tynkami)

OPINIA NR 6/A/7442-4012383/1240

[illegible]

24 SIE. 2010  
(sygn. opinii)

\*\*\*\*\* 000000000000 \*\*\*\*\*

torzeń uzgadniający, usytuowa-  
siej uzbrojenia terenu - imię  
przewodniczącego zespołu)

STANISŁAW POWIAŁOWY  
w. Rzeszów  
Powiatowy Ośrodek Dokumentacji  
(Główny i Kartograficzny)  
ul. Rzeszowska 20/22, 89-200 Rzeszów  
tel. (42) 25 21 21, 25 21 22, 25 21 23

G. B. IV 131110-K

STAROSTWO POWIATOWE W RADZIEJOWIE  
POWIATOWY OŚRODEK DOKUMENTACJI  
GEODEZYJNEJ I KARTOGRAFICZNEJ  
W OBSŁUGIE STANOWISKA **A B C D** potwierdzono  
w dniu 22.05.2010 r. przez Prez. Powiatu

05 LIP 2013 22:18:10

**WYKAZ PRACOWNIKÓW**

09 JUL 2000  
[unclassified : data]  
[Signature]  
[Stamp: 09 JUL 2000]

Darius Jaleghani

nie wykonesz się łapania w teren. Wymyśl, jakichś wykastów, jakichś wykastów — nie wykastów na minijęz. Wymyśl, jakichś wykastów, jakichś wykastów — nie wykastów na minijęz. Wymyśl, jakichś wykastów, jakichś wykastów — nie wykastów na minijęz.

Archiwum z nr. 13, ul. Słoneczna 4, Gdańsk 80-112  
Pracownia geodezyjna i kartograficzna  
ul. Działu 2004, nr 100, pocz. 1008, 80-112  
Warszawa, tel. 22 624 11 11, fax 22 624 11 12  
e-mail: biuro@geodezyjni.pl

Drenaz | 440 PCH  
l = 50mm

$$\frac{Zb10rnik}{V=3m^3}$$

1

1

10

**KUJAWSKIE  
CENTRUM  
OBŚLUGI INWESTYCJI I NIERUCHOMOŚCI**

Aleksandrów Kujawski ul. Słowackiego 28a, tel. 54 282 6767, fax: 54 282 4582  
www.kojawskiecentrum.pl, mail: biuro@kojawskiecentrum.pl

~~GEODET.~~

*Stanisław*  
Sławomir Łajdyczkowski  
uprząż zawod. nr 9959

1

[illegible]

**Konsorcjum:**  
gawship Centrum Obelugi Inwestycji i Nieruchomości s.c.

«Instal-Komplex» 47-800 Wilkowiec ul. Parkowa 37  
PROJEKT BUDOWLANY  
Obiekt: Przetłumaczona konstrukcja i instalacje

chalska Barbara Bonucin gm. Osiećiny dz. 63/6

	Naczelnik miuq	Podpis	Data
owal:	mgr inż. Jarema Miazek		06/2010

magat	mgr inž. Magdalena Bracka	Nr rys.
sz. inż.	UAN-V-8308-5-45/83MM	
inż.	UAN-V-8308-5-75/83MM	

nr. 37	mgr inż. Andrzej Misztal UA-V-7342-5165/414K projekt wodosł. i kanaliz. oraz inż. wodn.
--------	---

2000	1	1000
------	---	------



STARSOSTWO POWIATOWE W RADZIEJOWIE  
STARSOSTWA ZARZĄDZIŁA DOKUMENTACJI PROJEKTOWEJ

PRZYDOMOWA OCZY SZKŁA N/A SCIEŁOW  
(wyposażenie) wyposażony w sprzęt i materiały (tętno)

OPINIA NR.....  
6.187442.10 (383/2010)  
(sygn. optm.)  
192 Dział: Zastępcy  
Prezydenta Miasta  
Uzgodnienia Działu

Radzieńców dnia ..... 7.4.1940

1

1

Дренаж и насос

A hand-drawn map showing a street layout. A horizontal street is labeled 'BANK' on the left and 'STATION' on the right. A vertical street intersects it. To the left of the intersection, there is a building labeled 'BANK' and a small circle. To the right of the intersection, there is a building labeled 'STATION' and a small circle. The map is drawn on a grid of lines.

9

STAROSTWO POWIATOWE W RADZIEJOWIE

W obszarze oznaczonym literą **ABC** dokonano

pomyśl o sobie  
 2013. 2. 27. 8:10  
 i zapytaj się, czy  
 nie jesteś przypadkiem  
 niekiedy mądra, niż  
 większość ludzi. I nie  
 zapomnij, że to jest  
 pytanie, na które  
 odpowiedź nie ma

002 017 00

Wzrost i wykluczenie się latulenia w torule  
wzrost - od wyłączenia na niniejsze

napie – urzążeń p...nych, które są  
są zgłoszone do, in...entaryzacji lub  
których br... jest informacji w inst...

www.bimbi.pl

*Funkcijski podopieczni* : Katarzyna  
M. Cz. ul. Kosciuszki 100, piz. 1086, ze in-  
dyspozycjami, nadzorowane przez  
reprodukcje w celu rozpowszechnienia.  
reprodukcji dedykacji mapy wyspi.

CONFIDENTIAL

Don't miss the Ashbi  
Wine & Spirits

An aerial photograph showing a large, rectangular building complex outlined in red. The complex is situated in an urban area with other buildings and streets visible. The red outline highlights the main building and its immediate surroundings.

**KUJAWSKIE  
CENTRUM**  
OŚWIATY I MIERNICHOŚCI

Atksandrów Kujawski ul. Słowackiego 28a, tel. 54 282 6767, fax: 54 282 4582  
www.kujawskicentrum.pl, mail: biuro@kujawskicentrum.pl

GEODETA  
Sławomir Zajęczkowski  
upr. zawod. nr 9859

CONFIDENTIAL

Konsorcjum: eksploatacja Centrum Obsługi Inwestycji i Marochomości s.c. 87-700 Aleksandria, Kulewicki al. Szwedzkiego 25a c/ Instal-Komplex - 87-800 Wodzisław ul. Parkowa 37		PROJEKT BUDOWLANY Obekt: Przydomowa oczyszczalnia ścieków gm. Oleśnica	
p. Szychowski Danieusz		32-5314	
TEMAT:	Plan zagospodarowania terenu.		
Forma:	Wzrostki i inne	Posiada	Data: 06/2015
Przebiegi:	mgr inż. Jolanta Mazan USBRP AM 5385-576/53/AN JAN/1-9380-556/56/88/00		
Opis:	mgr inż. Magdalena Buchta mgr inż. Andrzej Mazan UK-1742-516-54/AN projekt wzrostki, skrzynki, kanały, instalacje	Wzrostki	Wzrostki
Strona:	Strona 1 z 1000	38	











## MAPA SYTUACYJNO-WYSOKOŚCIOWA

Skala: 1:1000

Obreń: Borucin

Gmina: Osięcin

Powiat: radziejowski

Województwo: kujawsko-pomorskie

Sytuacja na dzień: 18.05.2010 r.

Godło mapy: 365.431.021

KERG: 3013-42/2010

Księga robot: 67/2010



**OBSŁUGI INWESTYCYJNE I NIEMRUCHOMOŚCI**

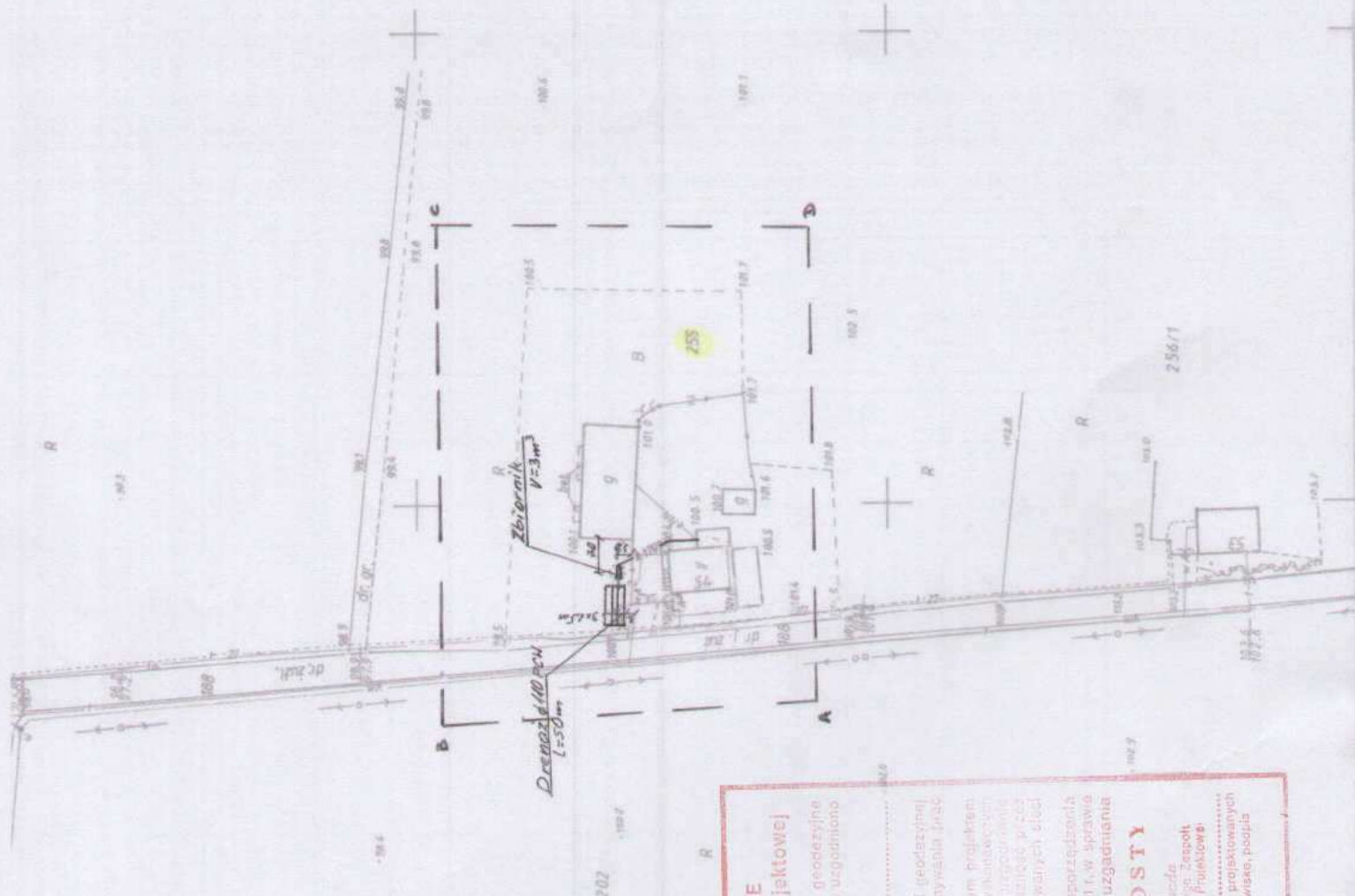
Aleksandrów Kujawski ul Słowackiego 28a, tel. 54 282 6767, fax: 54 282 4582

www.kujawskiecentrum.pl, mail: biuro@kujawskiecentrum.pl

GEODETA

*Slawomir Zajczkowski*  
upraw. zawod. nr 9959

upraw./zawod, nr 9959



DEPYDOWA OC2452C2A1N1A SCIEKOW

[illegible]

COINTEL PRO C 81V7442-10/2383/2040

\*\*\*\*\*  
(even, odd)

24 SIE 2010

(organ uzgadniający usytuowanie projektowanych  
sieci uzbrojenia terenów - linia, nazwisko, podpis  
szefowodniczącego zespołu)

Kontaktum:  
«Kulawskie Centrum Obsługi Inwestycji i Nieruchomości» o.o.  
ul. 100 Aleksandrów Kupiecki ul. Słowackiego 25A  
«Instal. Kominas» 87-800 Łódź ul. parkowa 37

PROJEKT BUDOWLANY

Opis: Pracownia usługowa

Szymczak Józef	Borucin	gm. Osiecin
----------------	---------	-------------

018 256

Imię i nazwisko	Adres	Podpis	Data
...	...	...	...

Country	Population (millions)	Population (millions)	Population (millions)
United States	240	240	240
China	1,200	1,200	1,200
India	1,000	1,000	1,000
Japan	120	120	120
Germany	80	80	80
France	60	60	60
United Kingdom	55	55	55
Italy	55	55	55
Spain	40	40	40
Sweden	8	8	8
Norway	4	4	4
Denmark	5	5	5
Finland	5	5	5
Poland	35	35	35
Czech Republic	10	10	10
Slovakia	5	5	5
Hungary	10	10	10
Romania	22	22	22
Bulgaria	8	8	8
Greece	11	11	11
Turkey	60	60	60
Iran	60	60	60
Pakistan	130	130	130
India	1,000	1,000	1,000
China	1,200	1,200	1,200
United States	240	240	240

or by int. inst.  
WEPF-AN-0308-6775-03WA

UAN-V-6355-24085VK

pracownik	mgr inż. Magdalena Bracha	100%	nie ryc.
-----------	---------------------------	------	----------

ing in the *Arctostaphylos* species.  
 U.S. No. 7,742,450, 4/15/05, 2005, issued

www.1st2nd3rd4th5th6th7th8th9th10th11th12th.com

Skala 1 : 1000

1	2	3	4	5	6	7	8	9	10	11	12	13	14	15	16	17	18	19	20	21	22	23	24	25	26	27	28	29	30	31	32	33	34	35	36	37	38	39	40	41	42	43	44	45	46	47	48	49	50	51	52	53	54	55	56	57	58	59	60	61	62	63	64	65	66	67	68	69	70	71	72	73	74	75	76	77	78	79	80	81	82	83	84	85	86	87	88	89	90	91	92	93	94	95	96	97	98	99	100
---	---	---	---	---	---	---	---	---	----	----	----	----	----	----	----	----	----	----	----	----	----	----	----	----	----	----	----	----	----	----	----	----	----	----	----	----	----	----	----	----	----	----	----	----	----	----	----	----	----	----	----	----	----	----	----	----	----	----	----	----	----	----	----	----	----	----	----	----	----	----	----	----	----	----	----	----	----	----	----	----	----	----	----	----	----	----	----	----	----	----	----	----	----	----	----	----	----	----	-----

\_\_\_\_\_















Księga robót: 70/2010

Ind. Purdue Univ. Ind. 47906-1326  
W. Lafayette, IN 47906-1326  
East Lansing, MI 48824-1326  
STATOLOGY

[illegible]











## Księga robót: 70/2010



Urządzenie (Instrumentacji Projektowej)  
(organ uzgadniający użytkowanie projektowanych  
sieci uzbrojenia terenu - imię, nazwisko, podpis  
zaawizowacznego 2020)



Int. Delvina Zavada

© 2004 by The McGraw-Hill Companies, Inc.

WILLYA

[illegible]











# MAPA SYTUACYJNO-WYSOKOŚCIOWA

Skala: 1:1000  
 Obręb: Borucinek  
 Gmina: Osiężyn  
 Powiat: radziejowski  
 Województwo: kujawsko-pomorskie  
 Sytuacja na dzień: 21.05.2010 r.  
 Godło mapy: 365.413.182  
 KERG: 3013-43/2010  
 Księga robót: 70/2010



Aleksandrow Kujawski ul. Słowackiego 28a, tel. 54 282 6767, fax: 54 282 4582  
 www.kujawskicentrum.pl, mail: biuro@kujawskicentrum.pl

GEODETA

STAROSTWO ~~Województwa Kujawskiego~~ **WARSZAWIE**  
 Powiatowy Zespół Urzędniczy w **Warszawie** w 9959 nielacji Projektowej

Na podstawie art. 28 ust. 1 ustawy z dnia 17 maja 1999 r. - Prawo geodezyjne i kartograficzne (Dz. U. z 2003 r. Nr 100 poz. 1056 i Nr 120 poz. 1288) uzgodniono wytyczenie i projektowanie linii uzbrojenia terenu

**PESYONOWA** **DEZYSZALNIA** **ŚCIEKOWA**

Wytyczenie i projektowanie linii uzbrojenia terenu z uwzględnieniem projektu inżynierskiego i geodezyjnego, przez jednostkę uprawnioną do wykonywania prac geodezyjnych.

Wytyczenie i projektowanie linii uzbrojenia terenu z uwzględnieniem projektu inżynierskiego i geodezyjnego, przez jednostkę uprawnioną do wykonywania prac geodezyjnych.

**Z up. STAROSTY**

**INŻ. P. P. P.**

**24 SIE 2010**

**Radziejów, dnia**

**24 SIE 2010**

**Radziejów, dnia**

**24 SIE 2010**

**Radziejów, dnia**

**24 SIE 2010**

**Radziejów, dnia**

**24 SIE 2010**

**Radziejów, dnia**

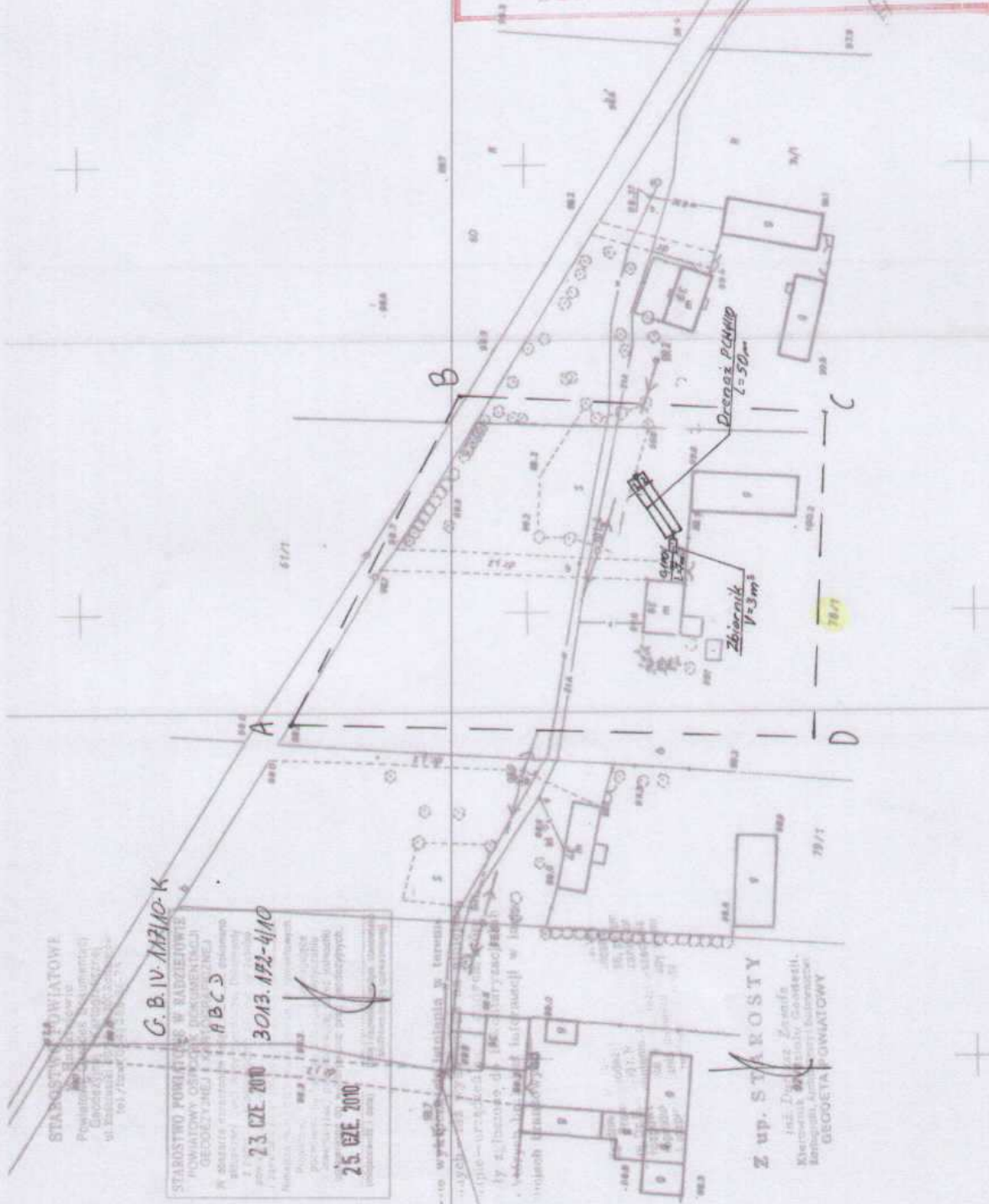
**24 SIE 2010**

**Radziejów, dnia**

**24 SIE 2010**

**Radziejów, dnia**

Kujawskie Centrum Inwestycji i Nieruchomości s.c.p.	
87-700 Aleksandrow Kujawski, ul. Słowackiego 28a	
«Insta-Komplex» 87-400 Włocławek, ul. Piłsudskiego 17	
PROJEKT BUDOWLANY	
Obiekt: Przejściowca oczyszczalnia ścieków	
p. Gębicki Krzysztof	
Borucinek gm. Osiężyn	
cz. 78/1	
TEMAT:	Plan zagospodarowania terenu
Wykonano:	Nazwisko i imię
Projektował:	mgr inż. Jolanta Misztal
upr. bi. inż. inż.	WIBPP AN-3085-578/PSWN
	LAN-V-3385-545/PSWN
Opracował:	mgr inż. Magdalena Bracka
Sprawdził:	mgr inż. Andrzej Mazan
	UA-V-7-442-595/PSWN, projekt wdrożeniowy, kartei, oraz inż. inż.
Skala 1: 1000	
51	



**G. B. IV. 11210-K**

**3013.152-410**

**23 LIE 2010**

**25 LIE 2010**

**Z up. STAROSTY**

**INŻ. P. P. P.**

**24 SIE 2010**

**Radziejów, dnia**

**24 SIE 2010**

**Radziejów, dnia**

**24 SIE 2010**

**Radziejów, dnia**

**24 SIE 2010**

**Radziejów, dnia**

**24 SIE 2010**

**Radziejów, dnia**

**24 SIE 2010**

**Radziejów, dnia**

**24 SIE 2010**

**Radziejów, dnia**

**24 SIE 2010**

**Radziejów, dnia**

**24 SIE 2010**

**Radziejów, dnia**



Księga robót: 70/2010

www.biolow-kiecentrum.pl, mail: biuro@biolow-kiecentrum.pl

**Slawomir Zajęczkowski**  
UDRAW ZAWOD, nr 9959

upraw. Envid. nr 9959

Radziójów dnia... 2.4.51E. 2010

1. The first step is to identify the problem or question that needs to be answered. This involves understanding the context and the specific requirements of the task.

---

2

11

AT: Plan zagospodarowania terenu.

SCALE 1:1000			
--------------	--	--	--



## Skala:1:1000

Gmina: Osiężany

Województwo: kujawsko-pomorskie

Godlo mapy: 365.413.144

Księga robót: 70/2010



Włocławek, ul. Słowackiego 28a, tel. 54 282 6767, fax: 54 282 4582  
www.kujawskiecentrum.pl, mail: biuro@kujawskiecentrum.pl

0.

112  
GEOBETA

Stawomir Zajaczkowski  
upraw. zawod. nr 9959

PR24000WA 0024532AINIA 551EKO'W

Financially troubled bank, facing bankruptcy, is sold to private equity

OPINIA NR. 6. 06/7442-10/2383/2020 ~~up. S. AROSTY~~

2.4.2

Priloga št. 10, 11, 12, 13, 14, 15, 16, 17, 18, 19, 20, 21, 22, 23, 24, 25, 26, 27, 28, 29, 30, 31, 32, 33, 34, 35, 36, 37, 38, 39, 40, 41, 42, 43, 44, 45, 46, 47, 48, 49, 50, 51, 52, 53, 54, 55, 56, 57, 58, 59, 60, 61, 62, 63, 64, 65, 66, 67, 68, 69, 70, 71, 72, 73, 74, 75, 76, 77, 78, 79, 80, 81, 82, 83, 84, 85, 86, 87, 88, 89, 90, 91, 92, 93, 94, 95, 96, 97, 98, 99, 100, 101, 102, 103, 104, 105, 106, 107, 108, 109, 110, 111, 112, 113, 114, 115, 116, 117, 118, 119, 120, 121, 122, 123, 124, 125, 126, 127, 128, 129, 130, 131, 132, 133, 134, 135, 136, 137, 138, 139, 140, 141, 142, 143, 144, 145, 146, 147, 148, 149, 150, 151, 152, 153, 154, 155, 156, 157, 158, 159, 160, 161, 162, 163, 164, 165, 166, 167, 168, 169, 170, 171, 172, 173, 174, 175, 176, 177, 178, 179, 180, 181, 182, 183, 184, 185, 186, 187, 188, 189, 190, 191, 192, 193, 194, 195, 196, 197, 198, 199, 200, 201, 202, 203, 204, 205, 206, 207, 208, 209, 210, 211, 212, 213, 214, 215, 216, 217, 218, 219, 220, 221, 222, 223, 224, 225, 226, 227, 228, 229, 230, 231, 232, 233, 234, 235, 236, 237, 238, 239, 240, 241, 242, 243, 244, 245, 246, 247, 248, 249, 250, 251, 252, 253, 254, 255, 256, 257, 258, 259, 260, 261, 262, 263, 264, 265, 266, 267, 268, 269, 270, 271, 272, 273, 274, 275, 276, 277, 278, 279, 280, 281, 282, 283, 284, 285, 286, 287, 288, 289, 290, 291, 292, 293, 294, 295, 296, 297, 298, 299, 300, 301, 302, 303, 304, 305, 306, 307, 308, 309, 310, 311, 312, 313, 314, 315, 316, 317, 318, 319, 320, 321, 322, 323, 324, 325, 326, 327, 328, 329, 330, 331, 332, 333, 334, 335, 336, 337, 338, 339, 340, 341, 342, 343, 344, 345, 346, 347, 348, 349, 350, 351, 352, 353, 354, 355, 356, 357, 358, 359, 360, 361, 362, 363, 364, 365, 366, 367, 368, 369, 370, 371, 372, 373, 374, 375, 376, 377, 378, 379, 380, 381, 382, 383, 384, 385, 386, 387, 388, 389, 390, 391, 392, 393, 394, 395, 396, 397, 398, 399, 400, 401, 402, 403, 404, 405, 406, 407, 408, 409, 410, 411, 412, 413, 414, 415, 416, 417, 418, 419, 420, 421, 422, 423, 424, 425, 426, 427, 428, 429, 430, 431, 432, 433, 434, 435, 436, 437, 438, 439, 440, 441, 442, 443, 444, 445, 446, 447, 448, 449, 450, 451, 452, 453, 454, 455, 456, 457, 458, 459, 460, 461, 462, 463, 464, 465, 466, 467, 468, 469, 470, 471, 472, 473, 474, 475, 476, 477, 478, 479, 480, 481, 482, 483, 484, 485, 486, 487, 488, 489, 490, 491, 492, 493, 494, 495, 496, 497, 498, 499, 500, 501, 502, 503, 504, 505, 506, 507, 508, 509, 510, 511, 512, 513, 514, 515, 516, 517, 518, 519, 520, 521, 522, 523, 524, 525, 526, 527, 528, 529, 530, 531, 532, 533, 534, 535, 536, 537, 538, 539, 540, 541, 542, 543, 544, 545, 546, 547, 548, 549, 550, 551, 552, 553, 554, 555, 556, 557, 558, 559, 560, 561, 562, 563, 564, 565, 566, 567, 568, 569, 570, 571, 572, 573, 574, 575, 576, 577, 578, 579, 580, 581, 582, 583, 584, 585, 586, 587, 588, 589, 590, 591, 592, 593, 594, 595, 596, 597, 598, 599, 600, 601, 602, 603, 604, 605, 606, 607, 608, 609, 610, 611, 612, 613, 614, 615, 616, 617, 618, 619, 620, 621, 622, 623, 624, 625, 626, 627, 628, 629, 630, 631, 632, 633, 634, 635, 636, 637, 638, 639, 640, 641, 642, 643, 644, 645, 646, 647, 648, 649, 650, 651, 652, 653, 654, 655, 656, 657, 658, 659, 660, 661, 662, 663, 664, 665, 666, 667, 668, 669, 670, 671, 672, 673, 674, 675, 676, 677, 678, 679, 680, 681, 682, 683, 684, 685, 686, 687, 688, 689, 690, 691, 692, 693, 694, 695, 696, 697, 698, 699, 700, 701, 702, 703, 704, 705, 706, 707, 708, 709, 710, 711, 712, 713, 714, 715, 716, 717, 718, 719, 720, 721, 722, 723, 724, 725, 726, 727, 728, 729, 730, 731, 732, 733, 734, 735, 736, 737, 738, 739, 740, 741, 742, 743, 744, 745, 746, 747, 748, 749, 750, 751, 752, 753, 754, 755, 756, 757, 758, 759, 760, 761, 762, 763, 764, 765, 766, 767, 768, 769, 770, 771, 772, 773, 774, 775, 776, 777, 778, 779, 780, 781, 782, 783, 784, 785, 786, 787, 788, 789, 790, 791, 792, 793, 794, 795, 796, 797, 798, 799, 800, 801, 802, 803, 804, 805, 806, 807, 808, 809, 810, 811, 812, 813, 814, 815, 816, 817, 818, 819, 820, 821, 822, 823, 824, 825, 826, 827, 828, 829, 830, 831, 832, 833, 834, 835, 836, 837, 838, 839, 840, 841, 842, 843, 844, 845

.....Argandona, J. J., and J. L. Rodríguez. 1999. *Revisión de la familia*

24 SIE 2010

Z up. STARY  
in. D. 2000  
Klasyfikacja 2000  
Klasyfikacja 2000

<p><b>Kościołowiec</b>          Kościół p. Kozłowski          17-700 Międzyzdroje, ul. Wolności 29a          &lt; Instytut Komp. &gt; 17-500 Międzyzdroje, ul. Piłsudskiego 57</p>		<p><b>PROJEKT BUDOWLANY</b>          2009          Ogólnopojazdowa wytyczająca szlaków          p. Kozłowska Barbara      Boćwiniecki      gm. Olsztyn          dz. 258</p>	
<p><b>TEMAT</b>      Plan zagospodarowania terenu.</p>		<p><b>Przebieg</b>      Nazwisko i imię</p>	
<p><b>Przebieg</b>      mgr inż. Jolanta Mazanek</p>		<p><b>Data</b>      06/2010</p>	
<p><b>upr. i inż. inst.</b>      WBP-AK-2586-57633Wk          UAM-V-8396-57628Wk</p>		<p><b>Przebieg</b>      mgr inż. Aleksandra Mazanek</p>	
<p><b>Graniczyciel</b>      mgr inż. Nagajda Bronka</p>		<p><b>Nr rys.</b>      1/2</p>	
<p><b>Sprowadzić</b>      UA-V-7542-55594Wk, projekt          wodociągów, kanałów, oraz inż. wodn.</p>		<p><b>53</b></p>	
<p><b>Skala</b>      1 : 1000</p>			















# MAPA SYTUACYJNO-WYSOKOSCIOWA

Skala: 1:1000  
 Ogrzebie: Borucinek  
 Gmina: Osieczyn  
 Powiat: radziejowski  
 Województwo: kujawsko-pomorskie  
 Sytuacja na dzień: 21.05.2010 r.  
 Godło mapy: 365.413.181  
 KERG: 3013-43/2010  
 Księga robot: 70/2010

**KUJAWSKIE CENTRUM**  
 OBSŁUGI INWESTYCYJNE I NIERUCHOMOŚCI  
 Aleksandrów Kujawski ul. Słowackiego 28a, tel. 54 282 6767, fax: 54 282 4882  
 www.kujawskiecentrum.pl, mail: biuro@kujawskiecentrum.pl

**GEOPOL**  
 Sławomir Zajęczkowski  
 upraw. zawo. nr 9959

## STAROSTWO POWIATOWE W RADZIEJOWIE Powiatowy Zespół Uzgadniania Dokumentacji Projektowej

Na podstawie art. 28 ust. 1 ustawy z dnia 17 maja 1989 r. - Prawo geodezyjne i kartograficzne (Dz. U. z 2000 r. Nr 100 poz. 1086 i Nr 120 poz. 1268) uzgodniono

PRZEDŁOŻENIE OCENY SYTUACJI NA TERENIE

(wyszczególnienie uzgadnianych sieci uzbrojenia terenu)

Uzgodnienie usytuowania sieci uzbrojenia terenu podlega wytyczeniu i geodezyjnej inwentaryzacji powykonywanej przez jednostki uprawnione do wykonywania prac geodezyjnych.

W razie niezgodności realizacji sieci uzbrojenia terenu z uzgodnionym projektem inwestor zobowiązany jest przedłożyć mapę z wytyczeniami powykonywanych sieci uzbrojenia terenu administracji architektoniczno - budowlanej, uzgodnienie usytuowania projektowanych sieci uzbrojenia terenu zachowuje ważność przez okres 3 lat od dnia wydania opinii w sprawie uzgadniania projektowanych sieci uzbrojenia terenu.

Uzgodnienie traci ważność w przypadku, o którym mowa §13 rozporządzenia Ministra Rozwoju Regionalnego i Budownictwa z dnia 2 kwietnia 2001 r. w sprawie geodezyjnej ewidencji sieci uzbrojenia terenu oraz zespołów uzgadniania dokumentacji projektowej (Dz. U. Nr 36, poz. 455).

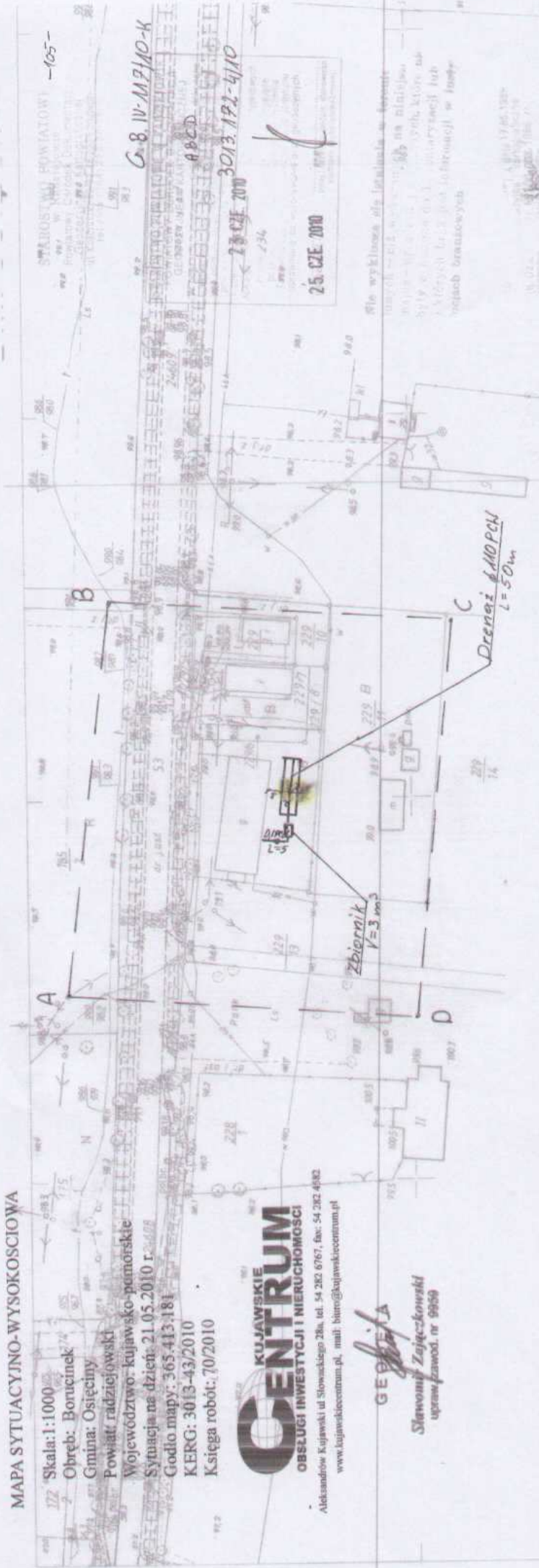
OPINIA NR. 68.7442-70/2383/2010 Z up. STAROSTY

(sygn. opinii)

Przewodniczący Powiatowego Zespołu

(organ uzgadniający usytuowanie projektowanych sieci uzbrojenia terenu - imię, nazwisko, podpis przewodniczącego zespołu)

Radziejów dnia 24.05.2010



Z up. STAROSTY

GEODETA POWIATOWY

Konsorcjum:		Kujawskie Centrum Obsługi Inwestycji i Nieruchomości s.c.	
87-200 Aleksandrów Kujawski ul. Słowackiego 28a		«InstalKomplex» 87-409 Wodzisław ul. Parkowa 37	
PROJEKT BUDOWLANY		Opis uzgodnienia odczytania iścików	
p. Radziejowski Arkadiusz		Borucinek gm. Osieczyn	
OT 229/14		Plan zagospodarowania terenu	
TEMA:	Plan zagospodarowania terenu	Nazwisko i imię	Pozost
Funkcja	mgr inż. Janina Mazan	08/2010	
Projektował	mgr inż. Janina Mazan	WBP-AM-2388-07/08/09	
upr. nr inż. inat.	UAM-V-4395-04/09/09		
Opracował	mgr inż. Magdalena Brzozka		
Sprawił	mgr inż. Andrzej Mazan		
	UA-V-7342-08/09/09	projekt	
	wodoci. kanał. grz. inat. wiatm.		
		Stron 1	57



Slawomir Zajackowski  
udraw. zawod. nr 9959

(organ uzgadniający uytuowanie projektowanych  
sieci uzbrojenia terenu - imię, nazwisko, podpis  
przewodniczącego zespołu)

[illegible]





(organ uzgadniający użytkowanie, projektowanie i siłą uzbrojenia terenu - imię, nazwisko, tytuł i przewodniczącego zespołu)

...POSTY

[illegible]




















- 117 -







## Księga robót: 86/2010



Przewodniczący Zarządu Związku  
Wspierania Działalności  
(organ uzgadniający usługowe i produktowane  
siłki) uroczelności (arom - imię, nazwisko; podpis  
Zarządu, Związku Związku)









GEODZIA  
Sławomir Zajczkowski  
upr. zawod. nr 9959

**STAROSTWO POWIATOWE**  
w Radziejowie  
Powiatowy Ośrodek Dokumentacji  
Geologicznej i Kartograficznej  
ul. Kościuszki 20/22, 84-200 Radziejów  
tel. 22 74 11 11, 22 74 11 12

G. B. 1V-14A110-K

STAROSTWO POWIATOWE W RADZIEWIE  
POWIATOWY OŚRODEK DOKUMENTACJI  
GEODEZJI I KARTOGRAFICZNEJ  
W obszarze oznaczonym literami A B C D  
aktualizacji listy miejscowości  
z pominięciem miejscowości  
powiatowej 12 LIP 2000 3013 082-4141  
z załącznikiem nr 102  
Niniejsze ...  
Poproszenie ...  
dokumentacji ...  
...  
...  
14 LIP 2000

Sto wykaza się latenta w terenie  
lunach — nie... a na nialozie,  
amplie — ur... a... ych, które ob-  
wily i, łownie do bi-centarycznej lub  
nich br... jest taformacji w łosy  
nich branswych

Zgodnie z art. 19 ustawy z dnia 17.05.1988r.  
Prawo geologiczne i kartograficzne  
N. Dz. U. z 2000r. Nr 100, poz. 1085, ze zm.  
rozporządzenia, rozporządzenia oraz  
reprodukowane w celu rozpowszechniania  
rozprowadzania i rozpowszechniania mapy wymaga  
rozprowadzania i rozpowszechniania mapy wymaga  
rozprowadzania i rozpowszechniania mapy wymaga

Z up. STAROSTY  
Barbarka Dobinska  
rodzinnego

Na podstawie art. 29 ust. 1 ustawy z dnia 1 marca 1990 r. Prawo gospodarcze (Dz. U. z 2003 r. Nr 109 poz. 1095 i Nr 120 poz. 1265) uzgodniono

PREYDOWA OCZYSCZANIA SCIEKOW

W tym celu należy przede wszystkim wypracować jednolite wytyczne, które będą miały charakter wytycznych dla województwa. W tym celu należy przede wszystkim wypracować jednolite wytyczne, które będą miały charakter wytycznych dla województwa.

OPINIA NR...  
G. BIVY472...20/2383/2040  
(sygn. opinii)

7.4. SIF. 2010

(organ uzgadniający pływające, przemieszczające się w kierunku światła, imię, nazwisko, podpis, adres, numer telefonu, e-mail, adres strony internetowej)

[illegible]

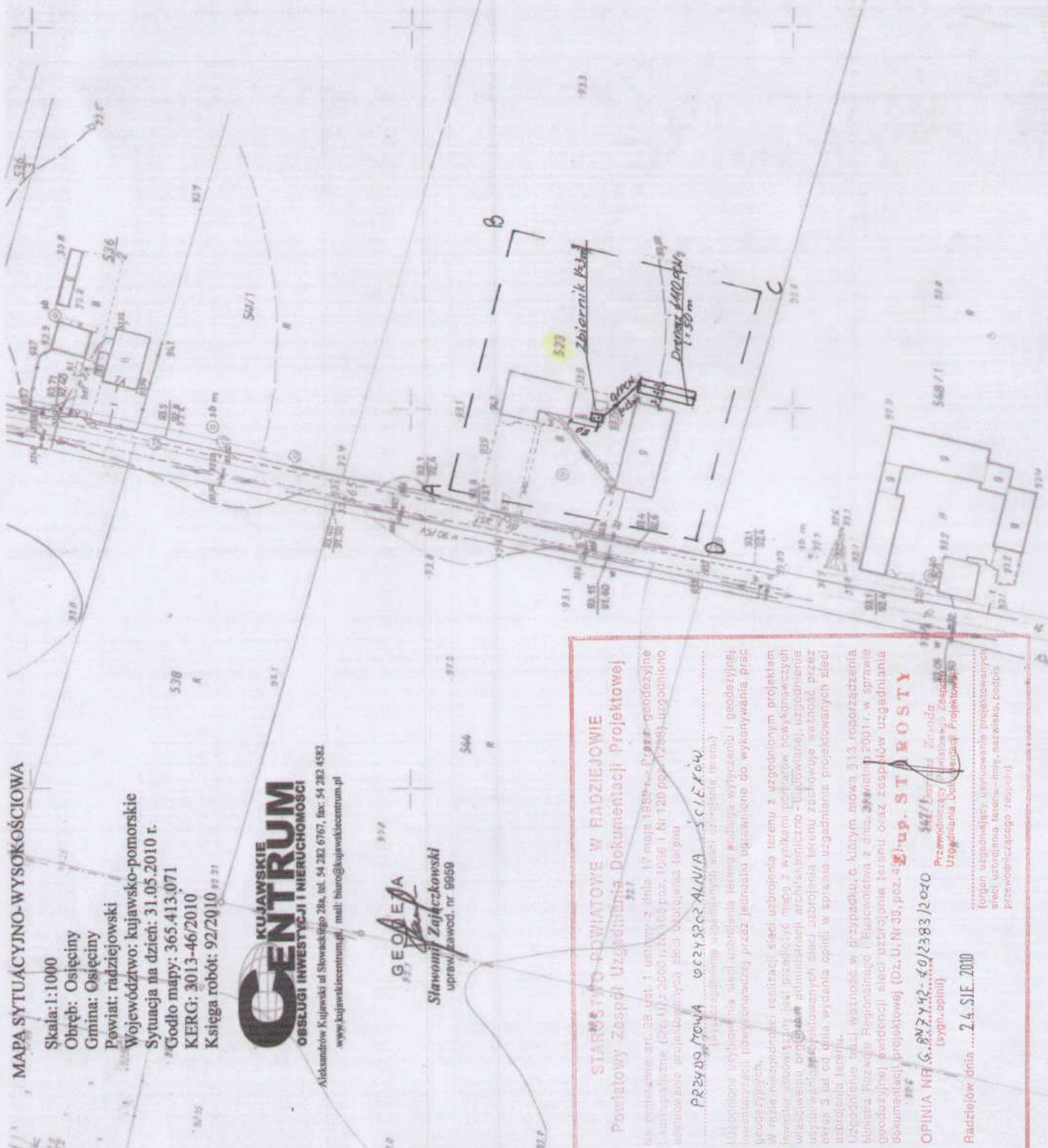


## Księga robót: 92/2010 17 31

www.kujawskiecentrum.pl, mail: biuro@kujawskiecentrum.pl

upraw. Zawod. nr 9959

Radzieliów dnia ..... 24.SIE.2010



Opublikowane w celu zapewnienia  
niezawisłości i obiektywizmu  
opinii wyrażonej w niniejszym  
raporcie.

2 up. STAROSTY  
B'bowick  
Barbara B'bowick  
Podlaszkolet

Koncesyjant:		Kujawskie Centrum Obsługi Inwestycji i Nieruchomości s.c., 87-700 Aleksandrów Kujawski ul. Słowackiego 23a		Data		05/2017	
Zainteresowany:		< Inwest-Komplex > 67-800 Wodzisław ul. Polna 37		Podpis			
Projekt BUDOWANY		Główny: Prywatna oczyszczalnia ścieków		N. Pys		69	
p. Pakulski Elżbieta		Karolin gm. Osieblany		Wzrost		1,7000	
42-523		Plan zagospodarowania terenu:		Ciężar		11,1000	
TEMAT		Nazwisko i imię		Data			
Funkcja		mgr inż. Jolanta Mazurek		Data			
Projektował		WBPB-AN-836-537/03/94K		Data			
upr. b. inż. inż.		UAB-VA-836-537/03/94K		Data			
Opracował:		mgr inż. Magdalena Truska		Data			
Sprawdził:		mgr inż. Andrzej Mazurek		Data			
		WA-27-845-537/03/94K, spr. inż. Włodzisław Kozłowski, przeł. inż. Andrzej		Data			



Skala 1 : 1000